

**UNIVERSIDAD CATÓLICA  
DE LA SANTÍSIMA CONCEPCIÓN**

**FACULTAD DE COMUNICACIÓN, HISTORIA Y CIENCIAS SOCIALES  
LICENCIATURA EN HISTORIA**

**“Transformación socio-cultural y económica, en el sur de Chile tras la  
inmigración alemana (1846–1890)”**

**Estudiante**

Magdalena Rocha Retamal

**Profesor Guía**

Dr. Juan Medina Aravena

Concepción, campus San Andrés, a once de abril de dos mil dieciocho

## Índice

Agradecimientos.....	3
Introducción.....	5
Estado del arte.....	8
Preguntas de investigación.....	14
Hipótesis.....	15
Objetivos.....	16
Metodología.....	17
Capítulo I: Chile antes de la inmigración alemana.....	19
Independencia y estructura nacional.....	20
Levantamiento cartográfico.....	23
Soberanía en el sur de Chile.....	26
Ley de inmigración selectiva.....	28
Quiebre de la nación alemana.....	31
Capítulo II: inmigración decimonónica en el sur de Chile.....	33
Alemanes en la zona austral.....	34
Censos del siglo XIX.....	36
Capítulo III: Colonos e indígenas.....	76
Conclusión.....	82
Bibliografía.....	85
Anexos.....	89

## **Agradecimientos**

A través de estas líneas quisiera agradecer a todos los que me han apoyado en esta travesía que se convirtió haber estudiado Historia. A mi familia y en especial a mi madre Rosa Retamal Aguilera quien jamás dejó que decayera y siempre confió en mí.

Agradezco a mis profesores por el conocimiento entregado y su buena disposición frente a innumerables cónsulas. Además, debo agradecer a mi profesor guía, Juan Medina Aravena por su constante apoyo.

Por último, y no menos importante, agradezco a mis compañeros y compañeras, por todo el apoyo entregado a lo largo de la vida universitaria, que a pasos cortos culmina.

*Para Rosa*

*Mi madre*

## Introducción

La presente investigación se ve inserta en el análisis de un hecho histórico trascendente y decisivo para el progreso tanto económico, cultural y social dentro de nuestro país. Se habla del proceso migratorio que enmarcó la sociedad del siglo decimonónico con fuertes oleadas intermitentes, atrayendo a nuestro continente a más de 50 millones de personas entre los años 1830 a 1930. Las causas de su traslado se encuentran en problemas económicos, sociales, ideológicos y religiosos principalmente. Tal episodio se ve favorecido por la evolución técnica representada por la navegación de la época, ofrendando diferentes destinos a los ex habitantes del viejo mundo, siendo Estados Unidos, Hispanoamérica y Australia, lugares escogidos mayoritariamente.

El objetivo esencial de esta investigación es ver cómo Chile se vuelve receptor de cientos de inmigrantes que se instalan en la zona austral del territorio continental, identificando los factores que desencadenaron la colonización de tales territorios dentro del “sistema portaliano”<sup>1</sup>, situación que se dio durante la primera inmigración llevada a cabo mediante agentes de colonización como Bernardo Philippi.

Los gobiernos conservadores comprenden la necesidad de poblar territorios y fortalecerlos para que así se establezca la soberanía nacional. Para ello, el presidente Manuel Bulnes (1841-1851) promulgó la ley de inmigración selectiva en 1845, la cual autorizaba el establecimiento de colonias extranjeras al sur del río Bio-Bío, concretando de esta manera uno de los puntos centrales dentro de los proyectos institucionales que fomentaban la consolidación del territorio chileno. La Constitución de 1833 fue guía de tal acción, pues en ella se establecen los límites de Chile, que se inicia en el desierto de Atacama y termina en el Cabo de Hornos.

En la presidencia de Manuel Montt (1851 -1861) se logra llevar a cabo la colonización del sur con los agente de colonización, uno de ello fue Vicente Pérez Rosales quien trasladó a futuros colonos alemanes a la rivera del lago Llanquihue, siendo reconocido por el gobierno.

---

<sup>1</sup> ORLANDO, Millas (1990). *El Antimilitarista Diego Portales*. Santiago: Colo-Colo, p.21.

De este modo, inmigrantes alemanes llegan a nuestro país convocados mediante una campaña ejecutada a través de periódicos y panfletos en los cuales se da a conocer los privilegios del territorio de nuestro país y sus grandes riquezas. Así les ofrecían una mejor calidad de vida, pues en ese entonces sufrían las consecuencias de la revolución industrial que aqueja a Alemania desde fines del siglo XVIII, trayendo miseria, hambruna y provocando la revolución de 1848.

De esta manera, los encargados de buscar familias germanas se dieron el tiempo de contratar a profesionales en diferentes áreas, quienes al salir de su país natal, pudieron emplear sus conocimientos en las tierras vírgenes del sur de Chile. Poseer familias numerosas era requisito para el cultivo de tierras cedidas por el Estado, ya que se buscaba fomentar la economía y el desarrollo del país, contribuyendo de manera significativa al proyecto estratégico del gobierno en el territorio de Valdivia, Osorno y Llanquihue el cual según Bernardo Philippi estaba deshabitado y presentaba condiciones de fertilidad y abundancia.

En este sentido, esta investigación pretende conocer cuáles fueron los territorios ocupados y cómo los inmigrantes se adaptaron a las nuevas tierras, valorando el aporte realizado al desarrollo cultural, económico y tecnológico dentro de las provincias de Valdivia y Llanquihue, las cuales pronto comenzarían a exportar productos.

“Valdivia, predominó -al menos por un cierto tiempo- la actividad del sector secundario por sobre lo primario, y que se generó un modelo de crecimiento y desarrollo económico distinto a lo observado en la economía del centro y norte del país.”<sup>2</sup>

Países como Estados Unidos, Brasil y Argentina poseían grandes extensiones territoriales, no obstante, Chile en el siglo XIX pudo revelar un importante desarrollo, entre otros factores, gracias a la llegada de los inmigrantes germanos en varias oleadas. En este trabajo, abarcaremos las primeras dos grandes corrientes migratorias ocurridas entre 1846 a 1890. En relación a ellas, el historiador Jean Pierre Blancpain señala que la

---

<sup>2</sup> Bernedo Pinto, Patricio (1999). “*Los industriales de Valdivia 1850-1914*”. En Revista Historia. Vol. 32, N° 5

primera oleada fue “*numéricamente débil pero notable por su calidad*”,<sup>3</sup> dando a conocer la importancia socio-cultural y económica que trajo consigo la llegada del extranjero.

Durante el siglo XIX y comienzos del XX en la zona que abarca territorios desde Valdivia hasta Puerto Montt, los inmigrantes ejercieron una importante influencia dentro del país, con aportes principalmente en el desarrollo económico, industrial y cultural, cumpliendo de esta manera con el objetivo primordial al traer a europeos que enseñasen a los chilenos mejores hábitos de trabajo.

El objetivo de la investigación es ver los cambios estructurales que se generaron en el sur de Chile durante el siglo decimonónico, sumergiéndonos en las transformaciones socio-cultural y económicas que trajo consigo la migración alemana.

---

<sup>3</sup> BLANCPAIN, Jean Pierre (1987). *Los alemanes en Chile (1946-1945)*. Santiago: Edit. Pedagógica Chilenas, p. 189.

## Estado del Arte

Sobre el objeto de estudio, correspondiente a las dos primeras oleadas migratorias germanas en los territorios australes de Chile durante el siglo XIX, se encuentran dos tipos de fuentes, primarias y secundarias, con las que se pueden comprender los cambios políticos, administrativos, sociales, culturales, económicos y educacionales.

La identidad generada tras la interculturalidad que se manifestó en el territorio sureño fue un caldo de cultivo de la cual se obtendrá información muy valiosa para el futuro industrial, tecnológico y cultural de la zona, impulsando un progreso que se incrementó rápidamente en el tiempo.

Las principales fuentes de consulta en esta investigación fueron:

Armando de Ramón en su obra **“Historia de Chile: Desde la invasión hasta nuestros días (1500-2000)”**, nos da a conocer como se relacionaron los grupos indígena huilliche con los españoles y posteriormente con los colonos en la zona sur del país. De esta manera, observaremos como se fue dando con el tiempo el trueque entre ambas castas, hasta producirse el cambio monetario entre las partes acompañado de la ocupación de la zona y su aculturación.

Andrés Estefane Jaramillo en su obra **“Un alto en el camino para saber cuántos somos” Los censos de población y la construcción de lealtades nacionales, Chile, siglo XIX**, aborda el complicado proceso de construcción de tipos de empadronamientos que utilizaba el censo para reunir información de las localidades. De este modo, analiza al Instituto Nacional de Estadísticas, el cual se vio enfrentado al rechazo de los habitantes, por lo que implemento un trabajo dual con las autoridades locales para la recopilación de datos.

Carl Anwandter en su obra **“Desde Hamburgo a Corral. Diario de Viaje a bordo del velero Hermann”**, muestra un punto de vista personal sobre la realidad reflejada entre los primeros colonos que llegaron a Valdivia, siendo esta una fuente primaria muy rica en la reconstitución de los hechos. Un documento singular para comprender la travesía hecha por los germanos a través del atlántico, que se revela a través de frases célebres:

“Seremos chilenos honrados y laboriosos como el que más lo fuere, defenderemos a nuestro país adoptivo uniéndonos a las filas de nuestros nuevos compatriotas, contra toda opresión extranjera y con la decisión y firmeza del hombre que defiende a su patria, a su familia y a sus intereses. Nunca tendrá el país que nos adopta por hijos, motivo de arrepentirse de su proceder ilustrado, humano y generoso”<sup>4</sup>.

Emilio Held Winkler en su obra **“Colonización alemana del sur de Chile”**, da a conocer que a comienzos del siglo XIX se aborda la migración en el sur de país gracias al gran trabajo de recolección de fuentes, como es la documentación del origen de la inmigración alemana en el sur del país, abordando correspondencia entre el Gobierno de Chile y los expedicionarios. De esta forma, comprenderemos la realidad del proyecto de inmigración selectiva y su desarrollo.

Fabián Almonacid en su obra **“El mercado de tierras en el departamento de Valdivia, 1859-1877”**, da a conocer cómo en la segunda mitad del siglo XIX se establece un dinámico mercado de tierras, donde los intereses priorizan por sobre la ética. La compra y venta de territorio- sobre todo indígena- dan cuenta del problema que aqueja hasta el presente a sectores de la comunidad aborígen. El autor, reconoce ciertos factores que hacen de Valdivia un lugar idóneo para este comercio ya que posee “aislamiento de la zona, actividades rurales y la integración de los territorios cercanos a la ciudad de Valdivia”. De esta manera, la demanda de terrenos para los colonos provoca la compra a gran escala para luego ser revendidos a un mayor precio, creándose un mercado muy lucrativo en el territorio chileno.

Gabriel Guarda en su obra **“La sociedad en Chile austral antes de la colonización alemana. 1645-1820”**, manifiesta que la sociedad austral está constituida por militares, civiles y eclesiásticos producto de la inestabilidad política por los conflictos armados dentro del territorio austral, reconociendo una población de 900 habitantes en la colonia, en la cual la mayoría es militar. Asimismo, atribuye ciertos intentos por traer agricultores y artesanos de la zona central chilena, junto con irlandeses y suizos. No obstante, nada era seguro ya que todo estaba sometido a una improvisación sin proyectos rentables, por lo que no se logró

---

<sup>4</sup> ANWANDTER, Carl (2001). *Los alemanes en Chile: 1816-1945*, Santiago: Ediciones Pedagógicas Chilenas, p. 2.

colonizar la zona austral hasta la llegada de los gobiernos portalianos con Bulnes, Montt y Varas.

Guarda en otra obra “**De Valdivia a Europa, 1870-1930. Cultura, Negocios, Sociabilidad**”, aborda el aspecto económico-marítimo, planteando que existió una edad de oro en Valdivia con la existencia de un puerto estratégico, donde recibió distintas embarcaciones extranjeras que provenían desde Viena y Berlín con objetivos familiares como también de estudios. Asimismo, realiza una comparación entre la llegada de los extranjeros y los viajes emprendidos principalmente a París por chilenos.

El Instituto Nacional de Estadísticas de Chile en el **Censo de 1835**, utilizado como fuente primaria, nos otorga valiosa información sobre la realidad de Chile a comienzos del siglo XIX. De este modo, podremos observar la administración gubernativa del sur del sur del país junto con las características geográficas y los habitantes del territorio de Valdivia y Osorno con sus respectivas economías. De esta forma, vemos el escenario político-social del territorio antes de la afluencia germana.

Del mismo modo el **Censo de 1865** entrega información respecto a la nueva administración gubernativa de las provincias sureñas con la creación de Llanquihue. De esta manera, observamos detalladamente los límites de cada una de ellas con sus características geográficas, además, veremos los rasgos de los migrantes establecido y la desarrollo exponencial de la economía gracias a la producción fabril.

Por otra parte el **censo de 1895** arroja valiosa información sobre la realidad de Chile a fines del siglo XIX. Observamos detalladamente tanto los límites de las provincias de Valdivia y Llanquihue con sus respectivos habitantes como valiosas estadísticas de migración en las localidades sureñas. De esta manera, podemos observar el cambio en el escenario socio-cultural y económico en la zona.

Jacques Droz en su obra “**Europa: Restauración y Revolución 1815-1848**”, hace un estudio sobre el liberalismo que se extiende tras la revolución francesa y posterior caída de Napoleón, generando un cambio político y social dentro de Europa donde, producto de la revolución industrial el proletariado se empobrece y la burguesía crece económicamente, generando un ambiente de malestar en la sociedad. De esta forma, podemos detectar como

los problemas económicos y sociales harán de Alemania un lugar inestable lo que ayudará a la migración germana a América.

Jean-Pierre Blancpain en su obra **“Los alemanes en Chile; 1816 -1945”**, abarca el área valdiviana antes de la llegada de los alemanes, en el cual manifiesta el deterioro de la ciudad, resaltando la falta de gobierno y abandono en el que se encontraba. Asimismo, apela a que la migración trae consigo las artes y riquezas materiales, aportando progreso a un lugar de territorios extensos y en general baldíos.

Jorge Muñoz Saugarret en su obra **“Políticas centrales, inmigración alemana y gente menuda en la frontera decimonónica. Valdivia, La Unión y Osorno (1840-1890)** observa cómo el territorio sur de la Araucanía se ve menoscabado con la llegada de los germanos al analizar el comportamiento entre la comunidad indígena con los colonos, evidenciando que muchos de los nativos se ven afectados por el progreso y el alto crecimiento de población alemana que amplían sus terrenos progresivamente. Se ven violentados y pasados a un segundo plano en pro de la instauración de la colonización, lo cual trae consigo grandes cambios coyunturales dentro de la sociedad.

Loreto Hermosilla Jaramillo en su obra **“La inmigración alemana a Valdivia: educación y cultura en la primera fase de su instalación (1850-1870)** analiza el esfuerzo por parte del gobierno chileno para ejercer la soberanía en la zona austral del país. Pese a que la Constitución de 1833 señala que el territorio chileno comienza en el desierto de Atacama culminando en el Cabo de Hornos, no existía una política administrativa de todo el territorio, más bien comprendía solo de La Serena a Concepción. Por ello, el texto plantea la necesidad de colonizar los territorios australes, desarrollando al respecto un análisis exhaustivo, también abarca el marco constitucional al que promueve la educación, agricultura, industria y comercio, lo que enlaza con la preocupación que manifiesta la autoridad.

Marcelo Rojas en su obra **“Documentos relativos a la ocupación del Arauco”** aborda la realidad del país a comienzos del siglo XIX, en que el progreso económico y el desarrollo nacional se expanden hacia el territorio araucano. De este modo, nos revela correspondencia principalmente del coronel Cornelio Saavedra, quien es el encargado de hacer la ocupación de la Araucanía (1861- 1883) en el gobierno de José Pérez Mascayano.

Omar Turra Díaz en su obra **“La estructura agraria en Llanquihue 1852-1913”** aborda cómo a partir de la política inmigratoria, llevada a cabo por la elite gobernante del siglo XIX desde 1852, se provoca la ocupación de la región de Llanquihue por colonos alemanes, lo que posteriormente desarrollará una economía agraria que impulsó el desarrollo productivo de la región. Sin embargo, esto no estaría exento de problemas ya que las tierras poseían dueños, y será el gobierno el encargado de proporcionar tierra a los colonos. Además, muestra la llegada de maquinaria alemana gestionada por los propios colonos y cómo esta acorta los tiempos de trabajo agrícola.

Patricio Bernedo Pinto en su obra **“Las iglesias alemanas frente al problema de la emigración masiva, 1816-1914”**, aborda la dinámica de la migración desde el punto de vista eclesiástico. Sin embargo, enfatiza en que el estudio no ha logrado historiar a cabalidad el tema. La iglesia Luterana manifiesta su posición mediante un periódico llamado *Der Pilger aus Sachsen*, dando a conocer un pensamiento muy interesante, aceptando la migración motivada por la mala economía, entendiéndola como una incorporación de nuevos territorios al Reino de Dios. En el texto, evidenciamos la crítica que se da los ideales liberales franceses quienes adoptaron la posición anti iglesia católica.

El mismo autor en su obra **“Los industriales alemanes de Valdivia, 1850 – 1914”** aborda las industrias localizadas en Valdivia y cómo estas adoptaron la actividad del sector secundario por sobre el primario, dando un gran paso en la economía reinante en la época. Al ser profesionales poseyeron conocimientos y tecnologías traídas del viejo mundo, logrando un desarrollo distinto y evolucionando rápidamente en comparación con el centro y norte del país, provocando cambios en la estructura agraria, social, política y económica. Con el tiempo, la demanda de productos de la zona austral fue en aumento dentro del país.

La sociedad de Fomento Fabril en su boletín **“Estadísticas industrial de la república de Chile 1894-1895”**, nos da a conocer las características industriales y fabriles dentro de las provincias de Valdivia y Llanquihue. De esta forma, entrega estadísticas sobre la el trabajo secundario realizado en la zona de Valdivia, y como los departamentos de Llanquihue y Osorno se involucraron con mayores porcentajes en el sector primario, de esta forma observamos como casi la totalidad de las industrias pertenecen a germanos.

Vicente Pérez Rosales en su obra “**Recuerdos del Pasado**”, da a conocer en sus apuntes de viajes las aventuras que vivió en la misión colonizadora encargada, entregando datos muy interesantes de la geografía chilena en la zona austral, la cual no había sido estudiada a cabalidad. Además, nos da a conocer en sus escritos las costumbres de la época. Gracias a su obra, poseemos datos de la identidad chilena y uno de los procesos que marcó el siglo XIX, es decir, la colonización del sur de Chile.

## **Preguntas de investigación**

- 1.** ¿Cuáles son las características de los territorios australes chilenos, que con la llegada de los alemanes sufrieron un cambio económico sustancial?
- 2.** ¿Se puede afirmar que la ocupación alemana en el sur de Chile, trajo consigo prosperidad para el país?
- 3.** Durante la ocupación de los territorios indígenas por los colonos alemanes, ¿existió una comunidad real y en paz entre ellos?

## **Hipótesis**

El proceso de migración en el siglo XIX simboliza por una parte el resultado de la revolución industrial en el viejo mundo y por otra la necesidad de consolidar los territorios de una nueva república como Chile durante el “Régimen Portaliano”.

## **Objetivos**

### **Objetivo general:**

Evidenciar el gran aporte que trajo consigo la inmigración alemana entre los años 1845 a 1890 al territorio austral chileno, contribuyendo a la economía nacional, generando de esta manera cambios coyunturales dentro del siglo XIX que manifestaron un progreso a nivel país.

### **Objetivos específicos**

1. Describir cuál fue el aporte social y cultural en las ciudades de Valdivia y Llanquihue con la llegada de los germanos a la zona sur de Chile.
2. Comprender la llegada de la industria a la zona sur del país y cómo esta es percibida a nivel nacional en la época.
3. Analizar cómo se desarrolló la frontera entre indígenas y alemanes en el sur de la Araucanía, indagando específicamente en las transacciones comerciales.

## Metodología

En la presente investigación se utilizó la metodología descrita por Roberto Hernández Sampieri, como un enfoque Descriptivo-Explicativo, donde el autor señala que “*se busca especificar las propiedades, las características y los perfiles de personas, grupos, comunidades, procesos, objetos o cualquier otro fenómeno que se someta a un análisis*”<sup>5</sup> es así como “*estudios descriptivos son útiles para mostrar con precisión los ángulos o dimensiones de un fenómeno, suceso, comunidad, contexto o situación*”. Para ampliar nuestra mirada el autor nos presenta los estudios explicativos que están “*dirigidos a responder por las causas de los eventos y fenómenos físicos o sociales*”<sup>6</sup>. Es por ello que las fuentes de análisis son de tipo primario como secundario, para obtener de esta manera una mayor gama de información de vital importancia para visualizar las diferentes aristas existentes en el tema de estudio. De esta manera abarcaremos el fenómeno migratorio del siglo XIX que tuvo como escenario el sur de Chile, donde se desarrolló un nuevo espacio sociocultural y económico.

Se busca establecer dos enfoques dentro de la investigación, que a su vez comprenden múltiples factores. El primero es cualitativo estableciendo un canon secuencial y subjetivo dentro de las fuentes, incorporando además el estudio de fuentes cuantitativas de las cuales buscaremos la objetividad por medio de registros censales.

---

<sup>5</sup> HERNANDEZ SAMPIERI, Roberto (2014). *Metodología de investigación*. México: Interamericana Editores, S.A, p. 92.

<sup>6</sup> *Ibíd.*, p. 95.

## **5.1 Localización espacio-temporal**

Esta investigación estudia el Chile decimonónico en el periodo denominado sistema portaliano de gobierno, y concluye con la segunda oleada migratoria establecida por los gobiernos liberales, teniendo como objetivo central la nacionalización de territorios por parte del gobierno.

Contemplaremos la ocupación estratégica de la zona de Valdivia y Llanquihue por los inmigrantes germanos producto de varias oleadas migratorias. Sin embargo, la investigación tomará las dos primeras migraciones que abarcan los años 1846 a 1890, las cuales al llevarse a cabo impulsaron un cambio progresivo dentro del ámbito socio-cultural y económico en la región.

## **5.2 Fuentes de información**

Dentro de las fuentes primarias que se consultaron para llevar a cabo esta investigación está el diario de viaje de Bernardo Eunom Philippi y el diario de viaje de Vicente Pérez Rosales titulado “Recuerdos del pasado”, los cuales nos entregan la percepción de los hechos contemporáneos que tuvieron los responsables directos del proceso migratorio. A lo anterior de agrego el análisis de libros, revistas y tesis que exploraron el tema desde diferentes aristas (educacionales, eclesiásticos, económicos, agrícolas, industriales, entre otros). Con ello busco en la investigación comprender de forma amplia el fenómeno migratorio, complementando lo indicado con datos gubernamentales y censos de 1835, 1865 y 1895 y los datos entregados por la Sociedad de Fomento Fabril que entregan información objetiva de la zona austral chilena.

## Capítulo I: Chile antes de la inmigración alemana

La Capitanía General de Chile, perteneciente a la jurisdicción del Virrey del Perú, cumplió un rol muy importante para el Imperio Español debido a su localización geográfica revelando un lugar estratégico dentro de los mares del sur, es por ello que la corona mantuvo milicias con subvención monetaria para su resguardo. Así lo señala Mario Góngora llamando a estos territorios como “*el antemural de Pacífico*”<sup>7</sup>.

A fines del siglo XVIII, se presenta con el Despotismo Ilustrado la necesidad de militarizar con mayor eficacia el territorio, el cual poseían un gran litoral caracterizado por constantes amenazas extranjeras, quienes veían en él un potencial eje comercial y monopólico de las rutas marítimas.

De esta manera, en el siglo XVII las amenazas se vieron concretadas con la llegada de los holandeses a la zona sur del país, quienes manifestaban claros signos de querer dominar el territorio al traer consigo cañones y herramientas para levantar un fuerte en el lugar y así crear una colonia perdurable. Sin embargo, al saber los planes de los recién llegados, el Virrey del Perú Marqués de Mancera, actuó rápidamente en defensa de sus territorios.

El Virrey del Perú analizó las amenazas de las costas emitiendo un decreto por el cual Valdivia “*fue dotada de un complejo sistema defensivo, con castillos, fuertes, fortalezas bastiones, dispositivo de artillerías cuidadosamente distribuidos y cuarteles amurallados, para lo cual, desde comienzos del siglo XVII, las autoridades imperiales destacaron allí profesionales de la ingeniería*”<sup>8</sup>. Alguno de estas fortificaciones eran el Castillo Amargo, Castillo de Niebla, Castillo del Cerro Choro Camallo, entre otros.

---

<sup>7</sup> GONGORA, Mario (1981). *Ensayo histórico sobre la nación de Estado en Chile en los siglos XIX y XX*. Santiago: La ciudad, p. 30.

<sup>8</sup> Gabriel Guarda (1990) citado por ROSENBLIH, Jaime y María SANHUEZA (2010), *Cartografía de Chile 1778-1929*. Santiago de Chile: Dirección de Biblioteca archivos y museos, pp. 44-45.

## **Independencia y estructuración nacional**

Luego de la Declaración de la Independencia el 1 de enero 1818, se iniciaron los primeros proyectos por parte del incipiente gobierno chileno para hacer soberanía en la zona sur, lugar que se encontraba ocupado por los realistas quienes, huyendo del triunfo independentista. Ante ello, San Martín y O'Higgins tras "*la reciente sublevación en la provincia de Valdivia*",<sup>9</sup> en 1820 buscaron los servicios del británico Lord Cochrane, quien tuvo la misión de consumar la campaña contra las fuerzas realistas, encontrándose con fortificaciones, que aún cuando presentaban severos daños en su estructura por los malos y nulos cuidados, lograron dificultar el escenario al británico, quien se vio en la obligación de desembarcar fuera del área logrando la victoria y ocupación de los territorios.

Durante las primeras décadas del siglo XIX, Chile se enfrentó a severos obstáculos que disminuyeron solo hacia la segunda mitad del siglo con la llegada de los gobiernos conservadores al poder.

La necesidad de consolidar la nación chilena hizo de vital prioridad el reconocimiento del territorio. Así lo señalan algunos estudios afirmando que "*el siglo XIX fue continuador de las expediciones científicas del siglo XVIII, el cual representa el significativo paso de enormes empresas de iniciativa estatal en manos de naturalistas a expediciones regionales a cargo de ingenieros, geógrafos y oficiales de marina especializados en levantamientos topográficos e hidrográficos*"<sup>10</sup>.

De esta manera, "*a partir de la década de 1830 se produjo un despegue en la cartografía nacional, proporcionado por la consolidación del Estado chileno y sus variados requerimientos administrativos, económicos y políticos.*"<sup>11</sup>

---

<sup>9</sup> BARROS, ARANA, Diego (1894). *Historia general de Chile* Tomo XIII, Santiago: Editorial Cervantes, p. 520.

<sup>10</sup>ROSENBLIH, Jaime y María Sanhueza (2010). *Cartografía de Chile 1778-1929*. op., cit., p. 23.

<sup>11</sup> *Ibidem.*, p. 27.

Durante el siglo XIX la economía nacional se abocó a la extracción de minerales, principalmente al cobre y a la exportación del trigo, la cual marcará una etapa muy interesante en el transcurso del periodo<sup>12</sup>.

Un ejemplo de ello se puede apreciar en la zona central del país con una producción agrícola dirigida al comercio internacional, tal como lo señala Omar Turra Díaz:

*“(…) la agricultura se desenvuelve alrededor de un producto principal de exportación, que por esta época corresponde al trigo, cultivándose extensivamente con escasa utilización tecnológica agrícola y fundamentalmente en la explotación intensiva de la mano de obra campesina.”<sup>13</sup>*

Manuel Rengifo como ministro de Hacienda de ese entonces, es el responsable de los cambios en los ingresos de las arcas fiscales de la nación. En este sentido, Carlos Fredes hace alusión al trabajo realizado por Rengifo sobre la economía nacional de la época, quien en un discurso frente al Congreso el 4 de octubre de 1834, da a conocer las cinco tesis que realizan un diagnóstico de la hacienda nacional:

1.- *“Diez años de una lucha no interrumpida aniquilaron el manantial principal de la producción con la ruina completa de los capitales (...) Las medidas que eran útiles e indispensables, económicamente contribuyeron a agravar el mal. Por este punto se promovió la salida de los enemigos de la Republica para afianzar el orden interior”<sup>14</sup>*

2.- *“Insuficiencia del orden interior, turbado durante veinte años por frecuentes sacudimientos (...) las revoluciones influyen positiva o negativamente en la ruina de las rentas públicas, ya sea causando gastos superfluos y crecidos con detrimento de erario, ya sea disminuyendo las entradas que lo alimentan, por la interrupción del giro activo sobre lo que están impuestos los derechos (...) impedir toda mejora de la condición social”<sup>15</sup>.*

*“revoluciones colocaron siempre en los empleos de hacienda a hombres nuevos y oscuros (...). El abandono de sus más esenciales deberes, y los errores en los que hacia incluir la ignorancia, no han causado por ciento tantos prejuicios al físico, si damos crédito a nuestra propia experiencia”<sup>16</sup>*

---

<sup>12</sup> MELLER, Patricio (1998). *Un Siglo de Economía Política Chilena (1890-1990)*. Santiago: Andrés Bello, p. 19.

<sup>13</sup> Turra Díaz, Omar (1994). *La estructura agraria en Llanquihue 1852-1913*. En *Revista de Historia*. Vol. 4, N°174.

<sup>14</sup> FREDES ALIAGA, Carlos, et al. *El orden aristocrático (1831-1891)*. En FREDES ALIAGA, Carlos (s.f.). *Historia de Chile*. Madrid: Cultural, p. 232.

<sup>15</sup> Ídem.

<sup>16</sup> Ídem.

- 3.- *“La falta regular y estable de procedimientos en el departamento de hacienda”*<sup>17</sup>.
- 4.- *“perdida de crédito que acompaña a esta serie no interrumpida de desgracias”*<sup>18</sup>.
- 5.- *“el espíritu de innovación propagado como un contagio entre todas las clases de la sociedad”*<sup>19</sup>

Apreciamos en este período que durante el gobierno de Prieto se buscó impulsar el progreso con el descubrimiento de nuevas riquezas que trajeran prosperidad y estabilidad económica al país, ejemplo de esto fue el descubrimiento de Chañarcillo en 1832 uno de los yacimientos de plata más fructífero de la época. Asimismo, en la segunda mitad del siglo XIX bajo el mandato de Montt, las exportaciones de trigo en la zona central presentaron una alta demanda, principalmente con exportaciones hacia California (USA) y Australia, evidenciando la fiebre del oro. De esta forma, se ve un aumento sustancial en las arcas fiscales permitiendo el desarrollo del país.

El incremento de riqueza fiscal se aprecia principalmente en el área educacional y en obras públicas, reflejado con la modernización en materia de transporte e infraestructura, así como también con la inauguración escuelas y liceos técnicos como la Escuela Quinta Normal de Agricultura, la Escuela de Preceptores y la fundación de la Universidad Chile. Asimismo, aparece el ferrocarril impulsando el desarrollo para el país junto con políticas de fomento urbano e industrial.

La economía chilena acostumbrada a la demanda de productos y materias primas que producen las industrias en Europa, se ve amenazada por una serie de crisis generadas en el primer mundo, situación que terminaba influyendo negativamente en las arcas fiscales. De este modo, durante el siglo XIX comienzan a surgir con fuerza ciertas ideas proteccionistas que impulsan la implementación de industrias que fomenten el mercado interno con políticas arancelarias, lo cual tendrá como consecuencia un cambio económico con un déficit de exportaciones dentro de la demanda internacional.

---

<sup>17</sup> *Ibidem.*, p. 233.

<sup>18</sup> *Ídem.*

<sup>19</sup> *Ibidem.*, p. 234.

## Levantamiento cartográfico

Como ya señalamos el siglo XIX muestra la inquietud y necesidad por contar con una representación gráfica de los territorios del centro y ello fue asumido por militares, naturistas y agrimensores, que buscan integrar el territorio de la Araucanía y la zona austral a la soberanía nacional.

Según el censo emitido el año 1835:

*“En 14 de septiembre de 1830 se celebró por el Ministerio del interior, a nombre del gobierno, una contrata con D. Caludio Gay por la cual se obligó este último a hacer un viaje científico por todo el territorio de la República en tres años y medio, con el objetivo de investigar la historia natural de Chile, su geografía, o geología estadística y cuanto contribuyera a dar a conocer la producciones naturales del país, su industria, comercio y administración”<sup>20</sup>*

De este modo, se incentivó a la navegación y descubrimiento de lugares inhóspitos con una serie de expediciones a lo largo del país, misión que es reafirmada por Jaime Rosenblih quien señala:

*“(…) carecían de estudios sobre el territorio en cuestión, su población, sus recursos, y la posibilidad de tener vías de comunicación para integrarlo al resto del país. De esta forma, el primer paso del Estado Chileno para incorporar este territorio a su dominio fue disponer de conocimiento científico”<sup>21</sup>.*

En este siglo XIX, los trabajos cartográficos llevados a cabo por ingenieros y militares de formación profesional son de inmensa utilidad, *“no se destacaron sólo en el campo defensivo, sino también, en obras de carácter civil, lo que redundó en un acucioso levantamiento de planos y mapas acotados a un objeto de estudio específico”<sup>22</sup>*. De esta manera, se lograron reconocer localidades y territorio con características óptimas para posibles asentamientos y desarrollo económico.

---

<sup>20</sup> Instituto Nacional de Estadísticas de Chile. Censo 1835. Dirección URL: [http://historico.ine.cl/canales/usuarios/cedoc\\_online/censos/pdf/censo\\_1835.pdf](http://historico.ine.cl/canales/usuarios/cedoc_online/censos/pdf/censo_1835.pdf) (Consulta: 26 de febrero de 2018)

<sup>21</sup> ROSENBLIH, Jaime y María Sanhueza (2010). *Cartografía de Chile 1778-1929*. op., cit., p. 48.

<sup>22</sup> *Ibidem.*, p. 13.

En este periodo, se envían desde Europa expediciones para profundizar los avances científicos y representando “*un instrumento de expansión imperial*”<sup>23</sup>. De esta manera, se busca obtener información fidedigna sobre la existencia de materias primas para futuras colonias y, junto con ello, descubrir nuevas rutas de navegación.

Conveniente es recordar que el territorio nacional, luego de la independencia y la instalación de la República, se estructura bajo el concepto de *uti possidetis*, es decir, se posee lo que se poseía. Sin embargo, el gobierno se vuelve centralista y unitario dejando de lado las provincias de los extremos del país y sobre todo la sureña.

Gabriel Guarda señala que el poblamiento en la zona sur jamás fue tarea fácil, de hecho al describir la situación entre los años 1820 y 1850 señala: “*una desalentada emigración*”<sup>24</sup> la convierte “*en la provincia menos poblada de Chile, con un abismo económico y cultural entre los distintos estratos sociales*”<sup>25</sup>. El abandono de los territorios sureños se explica por el escaso financiamiento del Estado hacia los migrantes, y por otra, debido a los escasos suministros básicos para la población que se veía afectada por el crudo clima de la zona.

Bernardo Eunom Philippi fue uno de los científicos más importantes de mediados del siglo XIX, quien instaló en el sur de Chile a inmigrantes alemanes. Este naturista oriundo de Alemania, fue contratado por el Museo de Historia Natural de Berlín con la misión de realizar viajes con el fin de recolectar fauna, flora y fósiles que contribuyeran a la recolección de muestras del museo prusiano. Dentro de estos viajes, conoció el sur de Chile, específicamente la zona austral, de la cual quedó impresionado al ver tal selva virgen, con su encanto rural, además de los antiguos fuertes y ruinas del tiempo realista. Así lo reafirma Gabriel Guarda:

*“Deslumbrado por la belleza del lugar, determinaría abandonarlo todo, a condición de allí su residencia; porque no decirlo: convertir aquel lugar paradisíaco en el escenario de sus aventuras. Su juventud y natural simpatía le facilitarían enormemente tales propósitos”*.<sup>26</sup>

---

<sup>23</sup> Ídem.

<sup>24</sup> Guarda, Gabriel (2007). “*La sociedad en Chile austral antes de la colonización alemana, 1645 y 1820. Valdivia, Osorno, Río Bueno, La Unión*”. En *Boletín de la Academia Chilena de la Historia*. Vol. 116, N° 493.

<sup>25</sup> Ídem.

<sup>26</sup> GUARDA, Gabriel (1982) *Cartografía de la colonización alemana 1846-1872*. Santiago de Chile: Ediciones: Universidad Católica de Chile, p.17.

La decisión tomada por el científico dio grandes frutos dentro del territorio insular, pues el gobierno chileno, reconociendo su labor, lo invitó a ser parte del grupo de investigadores a cargo de inspeccionar y crear conocimiento sobre las condiciones del territorio.

De esta manera, Bernardo Philippi se radica en Chile, así lo señala Gabriel Guarda: *“sus mismas actividades oficiales –ahora al servicio del Gobierno Chileno-, le brindarían múltiples oportunidades para desplazarse en el fascinante escenario austral, arraigándose en el país con lazos definitivos”*<sup>27</sup>.

Fue así como el naturista se embarcó en un nuevo proyecto al sur del país en busca de la nombrada laguna Llanquihue, la cual estaba escasamente estudiada. Los pasos a seguir de la expedición se pueden analizar dentro de la carta emitida por Philippi al gobierno chileno en febrero de 1842 titulada *“Excursión al Lago Quetrupe Pata o Llanquihue”*<sup>28</sup>, cuyo fin es dar a conocer su descubrimiento.

En ella, logramos visualizar el trabajo realizado por la tripulación, comandada por Philippi, la cual embarca en el norte de Chiloé siguiendo la ruta de los chilotes, cruzando a Melipulli. Durante esta aventura, los expedicionarios se encontraron con casuchas improvisadas hechas por chilotes que recorrían constantemente estos lugares en busca de materias primas además eran extraídas de los árboles de alerce con la técnica de tala y roza, revelando además la existencia de sendas abandonadas por los españoles hacía años<sup>29</sup>. Philippi describe en su carta sobre la laguna Llanquihue:

*“andado dos horas cuando descubrimos, a través del verde de los árboles, la superficie del lago, pisando pocos momentos después la débil pendiente de la pedregosa orilla del mismo. La magnífica vista me indemnizó ampliamente al cansancio del viaje. El agua de este lago es clara como la del Ginebra en Suiza, su superficie es de siete leguas más o menos de largo por otras tanto de ancho, de tal modo que no pude distinguir la orilla del frente”*<sup>30</sup>

---

<sup>27</sup> *Ibidem.*, p. 17.

<sup>28</sup> HELD WINKLER, Emilio (1996). *Colonización alemana en el sur de Chile*. Valparaíso: Alba Producciones, p. 1.

<sup>29</sup> *Ibidem.*, pp. 1-4.

<sup>30</sup> *Ibidem.*, p. 4.

Con esta expedición se busca un nuevo camino que conectará Osorno con Chiloé, ruta que posteriormente dará paso a la colonización del lugar. Emilio Held, en su recopilación de correspondencia reafirma la calidad de la ruta como medio de colonización en la zona. En la carta escrita por J. Ignacio García en Valdivia el 21 de Julio de 1842, le indica al S. Ministro de Estado en el Departamento del Interior lo siguiente:

*“el descubrimiento hecho por el naturista D. Benardo Philippi de un nuevo camino que se vislumbra en el adjunto plano que me ha presentado este sujeto, se reflejan las ventajas de adoptar la composición de este nuevo camino que sigue a la orilla de la gran Laguna Llanquihue, lo cual traerá como beneficio la población de este continente que se halla ocupado de terrenos muy aparentes, y de este modo, pueda hacerse por mar el tráfico desde la desembocadura de aquel lago hasta el mismo Ancud.”<sup>31</sup>*

De esta manera, podemos comprender cómo se desenvuelven los científicos en la época en búsqueda de nuevas rutas para la comunicación, ejecutando soberanía en el amplio territorio nacional.

### **Soberanía en el sur de Chile**

Con la llegada del presidente Manuel Bulnes al poder en 1841, se abre una época de paz gracias al crecimiento en la economía, el desarrollo cultural, la educación y la producción, lo cual impulsa ciertos trabajos cartográficos como el de Claudio Gay.

De interés resultan las cartas enviadas por Bernardo O’Higgins, tratando de persuadir al Presidente Manuel Bulnes sobre la importancia de precisar los límites jurisdiccionales del país, haciendo necesaria la anexión de la Patagonia junto con el territorio fueguino e insular.

De esta manera, junto con una expedición y posterior colonización, el Gobierno logra dar a los territorios del sur civilización y evangelización incorporando además a las

---

<sup>31</sup> Ibídem., p. 10.

comunidades indígenas<sup>32</sup> e impulsando una economía ligada a la agricultura, ganadería e industria, lo cual hará del lugar una zona estratégica.

Se realiza la incorporación del Estrecho de Magallanes a la soberanía nacional, la cual “no estaba del todo clara porque ningún Estado había realizado acciones de efectiva posesión de estas tierras durante la colonia”<sup>33</sup>. De esta manera, se lleva a cabo la ocupación efectiva a manos del marino inglés Juan Williams, quien el 30 de octubre de 1843 levantó el fuerte Manuel Bulnes en nombre de Chile.

De igual modo, el 9 de diciembre de este mismo año, el Intendente Espiñeira hace mención al Ministro del Interior de una carta escrita por el jefe de la expedición Juan Williams, en la cual podemos observar intentos de apropiación por parte de los estados europeos.

*“Seguimos hasta este puerto y fondeamos el día 21, y al principio me asusté algo viendo una asta de bandera con una especie de telégrafo. Inmediatamente salte a la tierra, con el teniente de artillería, el señor naturalista voluntario y otros individuos de la tripulación, y excavando a pie del asta encontré un tarro lacrado que abrí y encontré adentro el documento original que acompañó a VS. Dejando una copia de El en el propio tarro. (...) en dicha pieza se conmemora el suceso de los primeros vapores que han pasado por el Pacífico, pero al otro lado del pergamino, que consiste este escrito, se ve un despacho de oficial de la armada británica, que por cuyo motivo no quise dejar el original ni inserté en la copia dicho despacho. También hallé tres monedas de cuño británico con el cuño de la reina Victoria, que igualmente saqué poniendo en el lugar otras monedas de cuño de la República. En vista de esto tuve por conveniente el tomar posesión de dicho lugar en nombre de la nación chilena”<sup>34</sup>.*

Aparte de la creación del fuerte existía otro enemigo en particular, las inclemencias climáticas que hacían difícil la estadía. Así lo relata en su obra Breve historia de Magallanes Mateo Martinic quien manifiesta que “la poca ventajosa ubicación y la pobreza de recursos naturales aptos para llevar la vida colonizadora, hizo en el hecho imposible su desarrollo,

---

<sup>32</sup> MARTINIC, Mateo (2002). *Breve historia de Magallanes*. Punta Arenas: Ediciones de la Universidad de Magallanes. p. 44.

<sup>33</sup> FREDES ALIAGA, Carlos, et al. *El orden aristocrático (1831-1891)*. FREDES ALIAGA, Carlos (s. f.) op., cit., p. 224.

<sup>34</sup> HELD WINKLER, Emilio (1996). *Colonización alemana en el sur de Chile*, op., cit., p. 35.

*llegándose por el contrario a temerse seriamente su supervivencia*<sup>35</sup>. Estas dificultades, sumadas a la inminente amenaza de las potencia europeas, hizo necesario fundar Punta Arenas en 1848, la cual con los años “*llegaría a ser capital de una rica región y ciudad principal de la Patagonia*”<sup>36</sup>, proporcionando una mejor vida a los colonos que habían llegado al estrecho de Magallanes.

De esta manera, tras años de aislamiento se logra llevar a cabo una de las expediciones más notables y provechosas para nuestra soberanía pese al nulo conocimiento de sus características geográficas y la falta de comunicación fluida entre la zona meridional y el centro de Chile, consolidando las fronteras del país con límite nortino en el desierto de Atacama y por el sur el Cabo de Hornos.

### **Ley de inmigración selectiva**

También, en el periodo de Manuel Bulnes Prieto surgió dentro del gobierno la necesidad de estudios de reconocimientos tanto geográfico, geológico y de mineralogía. De esta forma, se estimuló el reconocimiento del territorio meridional.

Tras las incursiones realizadas al sur de Chile, principalmente en el lago Llanquihue por Bernardo Philippi, se planteó dentro del Estado la idea de reformular la vida en el sur del país. El mismo año el Intendente García hace entrega del plan de colonización al gobierno, en carta escrita en Valdivia en Noviembre 8 de 1842:

*“Acompaño a VS. Para conocimiento de S.E. el adjunto plan de colonización que me ha presentado el naturista prusiano D. Bernardo Philippi solicitando que sea elevado al conocimiento del Supremo Gobierno”*<sup>37</sup>.

El interés por la zona sur y austral permitirá, como ya indicamos, la incorporación de Magallanes en 1843 y posteriormente la fundación de Punta Arenas en 1848, lográndose establecer un asentamiento colono que será el inicio de un cambio sustancial, el cual permitirá el fortalecimiento de la actividad económica, con explotación agrícola como también

---

<sup>35</sup>MARTINIC, Mateo (2002). *Breve historia de Magallanes*, op., cit., p. 46.

<sup>36</sup>Ibíd., p. 47.

<sup>37</sup> HELD WINKLER, Emilio (1996). *Colonización alemana en el sur de Chile*, op., cit., p. 11.

ganadera en el sur de Chile. De esta forma, se hace efectiva la Ley de Migración Selectiva de 1845<sup>38</sup>.

En “*Breve Historia de Magallanes*” Mateo Martinic señala que: “*una vez llevado el ganado, inicia la producción de siembras, levantadas de construcción fundamentales y trasladadas a ellas la mayoría de las familias*”<sup>39</sup>.

La creación del cargo de Agente de Colonización no se hizo esperar nombrando como encargado al alemán naturista Bernardo Philippi, quien exhibiendo las virtudes del territorio nacional, invita a embarcarse a colonos desde el puerto de Hamburgo en Alemania, al puerto de Corral en Valdivia.

Durante el siglo XIX caracterizado por las migraciones europeas en América, Chile mostraba una pésima comunicación con el agente de colonización, esto a diferencia de otras naciones que poseían más capital y número de agentes en Alemania como Brasil e Inglaterra que incentivaban la movilización inmigratoria.

El agente de colonización promueve en una Alemania con crisis política, económica y social, la migración a través de panfletos que muestra las riquezas de Chile. Su misión fue revelar las bondades, riquezas y buena vida que podrían alcanzar los migrantes que se aventurasen a esta travesía. En este sentido, los motivos que terminaron decidiendo esta aventura según Patricio Bernedo fueron:

*“Las principales razones que empujaron a los alemanes a abandonar su patria fueron de carácter económico. Durante el siglo XIX se manifestaron en Alemania grandes cambios en los ámbitos social y económico, los cuales se resumen en la transición de un país con una estructura productiva predominante agraria a una con base industrial. (...) la utilización de máquinas de vapor, una caída importante de los costos de producción, el surgimiento de grandes y modernas industrias”*<sup>40</sup>

---

<sup>38</sup> ANGUITA, Ricardo (1913). *Leyes promulgadas en Chile: Desde 1810 hasta Junio de 1913*. Santiago, Chile: Barcelona.

<sup>39</sup> MARTINIC, Mateo (2002). *Breve historia de Magallanes*, op., cit., p 47.

<sup>40</sup> Bernedo Pinto, Patricio (1993). *Las iglesias alemanas frente al problema de emigración masiva 1816-1914*, En *Revista Historia*. Vol. 27, N° 76.

Algunos requisitos del gobierno chileno a los inmigrantes germanos, como señala Myriam Duchens eran:

*“le encargó encontrar entre 180 y 200 familias católicas para poblar Valdivia, La Unión y Osorno. Estos debían ser agricultores o tener la capacidad de desarrollar algún oficio que fuera de fácil aplicación en las colonias. (...) El gobierno se comprometió también al solventar los gastos y otorgar terrenos para los sacerdotes católicos, preceptores para las escuelas y un médico”<sup>41</sup>.*

Sin embargo, la iglesia católica alemana producto las evaluaciones de inmigrantes que lograron éxito y otra caen en la miseria, según Bernedo *“se recomendó a los fieles que tengan los medios suficientes para sobrevivir en Alemania, que no abandonen su patria”<sup>42</sup>*. De esta manera los luteranos poseían otro enfoque donde la emigración se entendía como posibilidad de integrar otros territorios al Reino de Dios<sup>43</sup>, es por ello que a pesar de los conflictos que provocó la iglesia católica tras la integración de colonos laicos, en 1846 arribó el primer barco de colonos alemanes a la zona de Valdivia.

Ya en el año 1850 el proyecto de integración, gracias a los cambios legislativos, se proyecta fuertemente en la localidad valdiviana, impulsando de esta manera, el desarrollo fabril. Sin embargo, el agente de colonización Bernardo Philippi deja su cargo con la llegada de su hermano Rodolfo Philippi a Chile, privilegiando su labor naturalista, para reconocer las selváticas cumbres que abrazaban al lago Llanquihue, entregando valiosa información cartográfica para el asentamiento de los futuros colonizadores.

Vicente Pérez Rosales es el nuevo agente de colonización en el gobierno de Manuel Montt. De esta forma la ley de migración selectiva se despliega a cabalidad.

---

<sup>41</sup> DUCHENS, Myriam. *EL Estado chileno y la colonización*, en Le Foulon, Sofía (2007). *Chilenos del Bicentenario*. Tomo 4. Santiago RR Donnelley, p. 82.

<sup>42</sup> Bernedo Pinto, Patricio (1993). *Las iglesias alemanas frente al problema de emigración masiva 1816-1914*, N° 81.

<sup>43</sup> *Ibíd.*, p. 76.

## Quiebre de la nación Alemana

*“Los Anales franco-alemanes, en su conjunto y en su concepción general, constituyen la culminación, el punto más alto de la publicística radical e incluso socialista del precuarentayocho alemán, el Vormarz, un trazo neto de separación, por una parte, del proto-socialismo, utopista o revolucionario, de los franceses, ingleses y algunos sentares del más emancipado proletariado alemán, y por otra, del radicalismo extremista alemán, cuyos exponentes los constituían algunos de los autores colaboradores de la revista”<sup>44</sup>.*

El liberalismo, persecución religiosa, el desorden político y económico, desencadenaron la crisis de 1848 o más conocida como la primavera de los pueblos. Un hecho revolucionario immortalizado dentro de Alemania, el cual comenzó como un movimiento influenciado por la revolución industrial en Europa, por lo cual, producto de las industrias, se genera un éxodo campo-ciudad dentro de la población, incrementando la urbanización junto con la instalación de energía eléctrica que cambiará para siempre el sistema laboral. El escaso descanso, malas cosechas, poco alimento y un aumento sustancial de la población, irán estimulando el malestar en una sociedad hambrienta, que luego de la revolución en Francia, tomaran con fuerza las ideas rupturistas impulsándola a protestar contra las clases privilegiadas. El siglo decimonónico se caracteriza en palabras de Jacques Droz como:

*“La falta de libertad, bajo una forma u otra, fue lo que más profundamente sintieron las naciones y lo que empujó a empuñar las armas. (...) Alemania, donde la Dieta no constituía más que una oficina de policía que proseguía a la prensa liberal, el descontento lo fomentó principalmente la práctica del absolutismo, el odio al Estado burocrático y policíaco y el sentimiento de inseguridad personal en el que vivía cada ciudadano; sólo a duras penas se soportaba la vigilancia mezquina de la vida intelectual y las medidas arbitrarias que diariamente se abatía sobre los elementos más progresistas de la nación”<sup>45</sup>*

---

<sup>44</sup>BRAVO, J. M. *Introducción*, en Marx. Karl y Arnold Ruge (1970) *Los anales Franco-alemanes*. Barcelona, España: Martínez de Roca, p. 10.

<sup>45</sup> DROZ, Jacques (1985). *Europa: Restauración y Revolución 1815-1848*. Barcelona: Siglo Veintiuno, p. 272.

Las circunstancias en las que sobrevivían las personas eran tan nefastas como lo podemos observar en las palabras de Jaques Droz “*La crisis agrícola, al obligar a los bancos y a los gobiernos a importantes compras de trigo en el extranjero, vació por completo sus cajas*”<sup>46</sup>. De esta forma, el gobierno fue incapaz de dar suministros alimenticios a la población lo que aumenta la hambruna y provocará levantamientos populares”<sup>47</sup>.

Todas estas características contribuyeron a la inmigración alemana al sur de Chile donde les esperan buenas condiciones y una ideología liberal. Pedro Santos señala “*se trató de estimularla mediante una activa y persistente promoción que se realizara a través de agentes especiales que actuaban en el Viejo Mundo. La selección tendía a buscar brazos idóneos y eficaces, sobre la agricultura, cuyos beneficios prometían ser fecundos y abundantes, aunque también se procuraba estimular las reducidas actividades industriales de nuestro país*”<sup>48</sup>.

---

<sup>46</sup> *Ibidem.*, p. 270

<sup>47</sup> *Ídem.*

<sup>48</sup> Santos, Pedro (1987). *La inmigración en Chile: El caso de los colonos vascos (1882-1883)*. En *Revista Historia*. Vol. 22, N° 13.

## Capítulo II: Inmigración en el sur de Chile

Valdivia, antes de 1850, recibe las primeras naves de inmigrantes provenientes desde Hamburgo, poco tiempo después, el nuevo Presidente Manuel Montt hace entrega del cargo de agente de colonización a Vicente Pérez Rosales, siendo este último el encargado de embarcar a colonos en los barcos Cesar y Helene, Hermann, Middleton, Bergatín Victoria, entre otros.

Pero ¿por qué alemanes?, la respuesta la encontramos en Blancpain “*por su carácter, por sus costumbres y por su propensión a la vida comunitaria, la raza alemana es la más apta para mezclarse con la chilena e inculcarle los ejemplos más saludables*”<sup>49</sup>, afirmación avalada por Jorge Muñoz: “*la introducción de colonos laboriosos e industrializados provocaría tanto el ejemplo como la enseñanza de la clase industrial*”<sup>50</sup>.

De esta forma, se genera un nuevo escenario social en el país, en el cual podemos observar un crecimiento demográfico sustancial tras la primera oleada migratoria (1848 y 1875). Según Armando De Ramón, en 1875 se encuentra entre Valdivia y Puerto Montt 4256 *personas de origen alemán*<sup>51</sup> de un total de 8600 alemanes a nivel nacional.

Señalamos que a mediados del siglo XIX se aprecian positivos cambios en el país, y según la tesis de Camila Ahumada, “*gracias a la bonanza económica se genera una apertura económica, política, social y cultural, la que es alcanzada directa o indirectamente por todos los estamentos de la sociedad*”<sup>52</sup>, de esta forma, se puede observar una gran cantidad de industrias y actividades manufactureras principalmente.

La migración decimonónica cambiará muchos parámetros establecidos dentro de la sociedad receptora, así se intervendrá en la modificación –paisajísticamente hablando – de

---

<sup>49</sup> *Ibidem.*, p. 86.

<sup>50</sup> Muñoz Sougarret, Jorge (2008). *Políticas centrales, inmigraciones alemanas y gente menuda en la frontera decimonónica. Valdivia. La Unión y Osorno (1840-1890)*. En *Revista Social y las Mentalidades*. Vol. 2. N° 31.

<sup>51</sup> DE RAMÓN, Armando (2003) *Historia de Chile: Desde la invasión incaica hasta nuestros días (1500-2000)*. Santiago: Catalalina, p. 87.

<sup>52</sup> Ahumada, Camila (2014). *Benjamín Vicuña Mackenna, modernización ciudad e higienismo en Santiago, de Chile 1850 y 1875*. Tesis de Licenciatura. Escuela de Historia. Universidad Academia de Humanismo Cristiano, Santiago, p. 5.

las zonas tanto urbanas como rurales, comprendiendo este último un cambio estructural dentro del ámbito económico, social y cultural, donde un claro ejemplo fue la instalación de industrias manufactureras y cervecías.

### **Alemanes en la zona austral**

Fue tan exitosa la gestión realizada por los agentes que, dentro de las dos oleadas migratorias entre 1846 y 1890, se logra poblar la mayor parte del sur de Chile, estableciéndose prioritariamente familias jóvenes con profesión y con numerosos hijos, lo cual insertaría una mayor cantidad de mano de obra dentro de la zona virgen. De esta manera, el país logró implementar un desarrollo económico y tal como se indica en la obra *Cartografía de Chile 1778-1929*, se logró “sobre la base de la agricultura, la ganadería, la manufactura, y el comercio”<sup>53</sup>.

Al ser de conocimiento público la llegada de los inmigrantes, algunas personas con capital invierten en la compra de tierras en el sur de Chile, las cuales luego eran revendidas a un precio mayor a los colonos alemanes. Tal es el caso de Francisco Kindermann, quien se dedicó a “adquirir terrenos, que supuestamente pertenecían a los indios o campesinos de la zona e hizo contacto con la Sociedad de Emigración y Colonización alemana de Stuttgart”<sup>54</sup>. Al encontrar Pérez Rosales que en Valdivia no hay terrenos para ofrecer a los germanos, solicita al gobierno las tierras vecinas al Llanquihue, donde posteriormente se instalaran la mayor cantidad de colonos.

Con la llegada de los nuevos colonos a las tierras baldías del lago Llanquihue se otorga a cada familia “25 cuadras para el padre de familia, doce a la madre y doce a cada hijo adulto”<sup>55</sup>. Sin embargo, con el paso del tiempo y producto del incremento de colonizadores el gobierno se vio en la obligación de reducir a la mitad las tierras otorgadas a los inmigrantes, manteniendo subsidios a los colonos, que comprendían:

---

<sup>53</sup> ROSENBLIH, Jaime y María Sanhueza (2010). *Cartografía de Chile (1778-1929)*, op., cit., p. 44.

<sup>54</sup> FREDES ALIAGA, Carlos, et al. *El orden aristocrático (1831-1891)*. FREDES ALIAGA, Carlos (s. f.) op., cit., p. 230.

<sup>55</sup> Turra Díaz, Omar (1994). *La estructura agraria en el Llanquihue 1852-1913*, op., cit., p. 171.

*“gastos de desembarque y transporte en que incurrían los colonos, además de la concesión de un pequeño sueldo de 30 centavos al día para el jefe de familia y 12 centavos para los hijos mayores de edad”<sup>56</sup>*

No podemos dudar que la colonización de Valdivia, Osorno y Llanquihue fue producto y empuje del apoyo estatal para los migrantes extranjeros. No obstante, estos colonos debían cancelar al Estado los subsidios prestados, ya que se nombraron fiscalizadores a cargo de observar que los terrenos asignados estuvieran debidamente cercados y las tierras sembradas. En el caso de que no cumplieran con lo establecido, se expropiarían tales beneficios.

En este sentido, muchas de las familias inmigrantes alemanas producto de lo inhóspito del lugar, el mal clima, la falta de recursos y la poca comunicación con el sector urbano del país, deciden abandonar dichos territorios para migrar a ciudades como Santiago, Concepción o volverse a su país de origen.

Este es el comienzo de un cambio coyuntural como indica Omar Turra al señalar que, con la llegada de los alemanes, se producen cambios trascendentales en la manera de vivir y realizar actividad agrícola, debido a la implementación de un nuevo sistema social, económico y político. De esta manera, se va dejando a un costado el concepto antiguo latifundista ibérico empleado en áreas de producción y cultivo, dando paso a un nuevo sistema de agricultura multiproductora nunca antes usada en Chile, incorporándose una nueva gama de productos que trae la cultura europeizante:

*“campesino- artesano que trabaja con toda su familia y produce de todo un poco, lo que lleva a concebir sus predios como una especie de granja multiproductora, en donde se genera una estrecha relación entre la agricultura y la industria”<sup>57</sup>*

Los lugares colonizados revelan de este modo un auge productivo formidable que va contra la herencia de la hacienda que caracteriza la zona central chilena y que se

---

<sup>56</sup>Ídem.

<sup>57</sup> Ibídem., p. 173.

implementaba en el resto del país. Se manifiesta una evolución de la agricultura y manufactura por parte del campesino-artesano, que logra altos niveles de producción al utilizar tecnología traída desde el viejo continente. De esta manera, existe una mayor prosperidad e incremento comercial realizado prioritariamente por vías fluviales.

Lo señalado, permite reconocer las características que surgen con la inmigración y que contribuyó al complejo proceso de construcción social de la nación<sup>58</sup> chilena, como menciona Rovenstein (1985):

*“migraciones son transiciones espaciales y sociales a la vez y de contornos imprecisos, sobre los que no existe consenso generalizado: se trata de desplazamientos o cambios de residencia a cierta distancia y con carácter relativamente permanente o con cierta voluntad de permanencia. Añádase a ello que rara vez son susceptibles de medición directa y que, por lo general, deben ser inferidos por censos”<sup>59</sup>.*

## **Censos del siglo XIX**

Para conocer los datos estadísticos analizaremos los Censos realizados por el Instituto Nacional de Estadísticas (INE), oficina de Estadísticas fundado en 1843<sup>60</sup>, año en que se crea la Ley de Censos. De esta forma analizamos el crecimiento demográfico de la población y las características, de inmigrante con el oficio empleado en los departamentos de Valdivia, Osorno y Llanquihue que ayudó a la construcción de identidad nacional, contribuyendo a la transformación y consolidación del periodo Republicano. Con todo esto el primer análisis estadístico se realizó antes que dicho Instituto se creara.

---

<sup>58</sup>Jaramillo, Andrés (2004). “Un alto en el camino para saber cuántos somos...” *Los censos de población y construcción de lealtades nacionales. Chile siglo XIX*. En *Revista Historia*, Vol. 37, N° 33.

<sup>59</sup> Para reconocer las teorías de migratorias de Rovenstein, se consultó el trabajo de Arango, (1985) “Las leyes de las migraciones de E. G. Rovenstein, cien años después”. En *Revista española de Investigación Sociológica*, Vol. 32, N° 9.

<sup>60</sup> Jaramillo, Andrés (2004). “Un alto en el camino para saber cuántos somos...” *Los censos de población y construcción de lealtades nacionales. Chile siglo XIX*, op., cit., p. 37.

## Censos de 1835:

Realizado bajo el gobierno del general José Joaquín Prieto y encargado a Fernando Urzúa Garfias, se busca conocer las características del país y los beneficios que recibe la población extranjera que emigre hacia él:

*“atraer la concurrencia de extranjeros útiles por su ciencia, su industria o capitales presentándoles, en cuanto es posible, el verdadero verdadero estado de un país virgen, favorecido por un clima benigno, abundante en recursos para el hombre industrial, habitado por jentes de carácter blando y hospitalario con quienes no pueden dejar de simpatizar, regido por instituciones liberales y que ofrece cuantas garantías pueden apetecerse en orden a la seguridad de las personas y de las propiedades”<sup>61</sup>*

De esta manera, uno de los primeros pasos al momento de poblar el sur de Chile y hacer reconocimiento geográficos, es el levantamiento censal en la provincia de Chiloé y Valdivia, en que el problema principal era la desconfianza del poblador a las practicas censales: *“mira con recelo las actividades censales”<sup>62</sup>*.

En su dimensión geográfica, Chile limita por el oeste con el océano Pacífico, se extiende de forma vertical en 520 leguas entre el grado 24° y 50° de latitud austral desde el Desierto de Atacama hasta finalizar en el Cabo de Hornos.

El comercio de tránsito marítimo solo podía realizarse en el puerto de Valparaíso, lugar en que se llevaba a cabo la importación y exportación de mercaderías, materia prima y manufactura nacional al extranjero.

En cuanto a las solicitudes para naturalizarse dentro del país, entendiendo el término naturalizar como *“Admitir en un país, como si de él fuera natural, a una persona extranjera, concediéndole los derechos e imponiéndole los deberes de los ciudadanos de ese país”<sup>63</sup>*, se debe apreciar que dentro de las realizadas entre 1831 a 1834 a nivel nacional, se presenta

---

<sup>61</sup>Instituto Nacional de Estadísticas de Chile. Censo 1835. Dirección URL: [http://historico.ine.cl/canales/usuarios/cedoc\\_online/censos/pdf/censo\\_1835.pdf](http://historico.ine.cl/canales/usuarios/cedoc_online/censos/pdf/censo_1835.pdf) (Consulta: 26 de febrero de 2018).

<sup>62</sup>Jaramillo, Andrés (2004). *“Un alto en el camino para saber cuántos somos...” Los censos de población y construcción de lealtades nacionales. Chile siglo XIX*, op., cit., p. 35.

<sup>63</sup> Real Academia Española. (2001). Diccionario de la lengua española (22.<sup>a</sup> Ed.). Consultado en <http://dle.rae.es/srv/search?m=30&w=naturalizar>

solo un alemán en las 56 solicitudes<sup>64</sup> recepcionadas, dentro de las cuales destacan los españoles, ingleses e italianos.

En el censo de 1835 se detecta la falta de rigurosidad en los datos recogidos de la población, registrando solo la edad, género y estado civil, dejando de lado nacionalidad, y divisiones etarias entre otros elementos, impidiendo así un análisis adecuado en la primera etapa de la inmigración alemana en el sur de Chile.

### **Provincia de Valdivia, 1835:**

La provincia de Valdivia fue creada el 30 de agosto de 1826, por la primera ley que estableció la división administrativa del país en 8 provincias<sup>65</sup>, registrando solo la administración general del territorio, el gobierno designó en 1833 como Intendente al coronel Isaac Thompson y como secretario de Valdivia a Francisco Solano Pérez<sup>66</sup>.

El censo de 1835 da a conocer los límites de la provincia de Valdivia, la cual limitaría al norte con la provincia de Concepción y el Río Imperial, por el este con la Cordillera de los Andes, por el oeste con el Océano Pacífico y por el sur con el Río Negro que nace en la Cordillera de los Andes.

La provincia de Valdivia está dividida en tres departamentos: Valdivia, Osorno y La Unión. Sin embargo, para nuestro estudio analizaremos los primero dos departamentos. Gracias a sus ríos el tráfico de navíos es la principal forma de envío de mercancías en la época, de manera especial para el traslado de maderas de alerce actividad heredada del comercio chilote, como también el flujo de granos de cereal. De esta manera, el comercio estaba ligado primordialmente al sector primario.

---

<sup>64</sup> Instituto Nacional de Estadísticas de Chile. Censo 1835. Dirección URL: [http://historico.ine.cl/canales/usuarios/cedoc\\_online/censos/pdf/censo\\_1835.pdf](http://historico.ine.cl/canales/usuarios/cedoc_online/censos/pdf/censo_1835.pdf) (Consulta: 26 de febrero de 2018).

<sup>65</sup> Ídem.

<sup>66</sup> Ídem.

**Cuadro 1: Población de la Provincia de Valdivia según situación civil**

	<b>Hombres</b>	<b>Hombre</b>	<b>Mujeres</b>	<b>Mujeres</b>	<b>Total</b>
	Soltero	Casado	Soltera	Casada	
<b>Valdivia</b>	1671	448	1604	448	4171
<b>Osorno</b>	810	283	741	306	2140
<b>Unión</b>	795	508	738	508	2549
<b>Total</b>	3276	1239	3083	1262	8806

Fuente: Elaboración propia con información Censo de 1835, (INE).

El anterior cuadro nos revela que Valdivia es el departamento con mayor cantidad de habitantes en comparación de Osorno y La Unión. Su población total comprende 4171 habitantes, de los cuales la mayoría son jóvenes solteros. Asimismo, el porcentaje de la población censada casada no supera los 21,4% de la población total. En este sentido, observamos la correlación entre hombres y mujeres casados dentro del departamento de Osorno y Valdivia. Sin embargo, no se entregan detalles en el número de niños, lactantes, viudos, entre otros.

### **Osorno 1835:**

Dentro de la administración general del territorio, Osorno pertenece a la provincia de Valdivia, la cual según el censo, está siendo evaluada para una nueva organización de las oficinas fiscales del distrito y, junto con ello, dar respuesta a los problemas, permitiendo elaborar un nuevo plan de economía en la zona.

El cuadro 1, revela que Osorno posee una población inferior a la de Valdivia con solo 2140 habitantes. Además, observamos que el porcentaje de población casada no supera el 27,2%. Sin embargo, tal censo evidencia que el número de casados no es correlativo existiendo una falta lamentable de precisión. En la tabla se vuelve apreciar un mayor

porcentaje de hombres en la zona, además el número de mujeres casadas supera a la de los hombres, reiterándose que la estadística no especifica el número de niños y extranjeros.

### **Llanquihue 1835:**

Este censo da a conocer la preocupación por desarrollar un nuevo plan económico en la zona, sin embargo no se entregan estadísticas pues no se posee conocimiento de la zona de Llanquihue, la cual solo es incorporada con la exploración realizada por Bernardo Philippi, luego de 1840.

**Cuadro 2: Población en Provincia de Valdivia**

<b>Indicador</b>	<b>Cantidad</b>	<b>Porcentaje</b>
Población nacional	1.083.801	100%
Población Valdivia	4171	0.3%
Población Osorno	2140	0,1%

Fuente: Elaboración propia con información Censo de 1835. (INE).

La población establecida en la zona sur de Chile luego de la independencia y el primer censo general, no logra alcanzar el 1% de la población total del país, comprobando de esta manera la poca afluencia de personas, lo que provoca y acrecienta el escaso desarrollo económico en el sur de Chile.

### **Censo 1865:**

Realizado bajo el gobierno de José Joaquín Pérez Mascayano, es encargado a Santiago Lindsay, quien ejercerá como director del Instituto Nacional de Estadísticas, dependiente del Ministerio del Interior, cumpliendo con la responsabilidad de sistematizarlas a nivel nacional. Tal oficina fue fundada en 1843 por el gobierno de Manuel Bulnes y

reafirmada con la posterior Ley de Censos promulgada en 1851 bajo el gobierno de Manuel Montt.

Luego de los conflictos con la Confederación Perú-boliviana en 1837 y España en 1865, aumenta el sentimiento patriótico dentro de la nación, manifestándose la necesidad de obtener datos minuciosos sobre las provincias de Chile. Es por ello que a mediados de siglo se acentúan el objetivo vincular la participación ciudadana en el Estado, como indica Estefane *“el Estado, junto con seducir a la población, debe también comprometer el concurso patriótico de todas aquellas figuras locales que le permitan ampliar su margen de acción en aquellos territorio donde su influjo aún es débil.”*<sup>67</sup>

En busca de la participación ciudadana, el Estado será auxiliado por hacendados, redactores de periódicos, los principales vecinos de las ciudades y por el clero en todo Chile, siendo ellos los responsables de entregar información comunal valiosa.

De esta manera, gracias a los nuevos recursos y técnicas empleadas, se logra obtener documentación geográfica detallada y fidedigna por primera vez a nivel nacional. Dentro de las 14 provincias y el territorio de la colonia de Llanquihue, según la documentación parroquial, la población nacional se adhiere a la religión Católica Apostólica Romana.

### **Provincia de Valdivia:**

Dentro de la administración general del territorio, el gobierno designó a Ruperto Solar como Intendente de Valdivia, provincia que abarca dos departamentos, Valdivia y La Unión. Los límites del departamento de Valdivia según el censo de 1865, serían por el norte el río Toltén, al este con la cordillera de los Andes, al oeste con el océano Pacífico y por el sur con el lago Puyehue y río Pilmaiquén hasta la unión con el río Bueno y su desembocadura al mar. De esta manera, su extensión territorial es de 21.000 km. cuadrados<sup>68</sup>, caracterizándose por

---

<sup>67</sup> Jaramillo, Andrés (2004). *“Un alto en el camino para saber cuántos somos...” Los censos de población y construcción de lealtades nacionales. Chile siglo XIX*, op., cit., p. 36.

<sup>68</sup> Instituto Nacional de Estadísticas de Chile. Censo 1835. Dirección URL: [http://historico.ine.cl/canales/usuarios/cedoc\\_online/censos/pdf/censo\\_1865.pdf](http://historico.ine.cl/canales/usuarios/cedoc_online/censos/pdf/censo_1865.pdf) (Consulta: 1 de marzo de 2018).

presentar una gran cantidad de hojas hidrográficas las cuales fueron vitales como rutas de comunicación.

La población se encuentra reunida en las ciudades y localidades de la costa, mientras que en la zona oriental habitaban los indígenas de los cuales no se conocen estadísticas específicas en los censos analizados.

**Cuadro 3: Tasa de crecimiento demográfico entre 1854 a 1865 de la Provincia de Valdivia**

<b>Departamentos</b>	<b>1854</b>	<b>1865</b>	<b>Porcentaje de aumento/ disminución</b>
<b>Valdivia</b>	8.873	12.119	36,6%
<b>Unión</b>	11.310	9.192	-23%
<b>Total</b>	23.429	18.065	-29,7%

Fuente: Elaboración propia con información Censo de 1865, (INE).

Según el cuadro 3, los datos arrojan que dentro de un periodo de 11 años, existió un aumento de la población que alcanzó un 29,7% dentro de la Provincia de Valdivia, siendo en su mayoría varones. En este contraste el departamento de La Unión acusa una fuerte disminución lo que incide en que la provincia en general muestra también una disminución importante.

**Cuadro 4: Departamento de Valdivia**

Nacionalidad	Nacionalizados			Total población inmigrantes		Total General
	Hombre	Mujer	Total	Hombre	Mujer	
<b>Alemania</b>	63	5	68	331	267	601
<b>Dinamarca</b>	....	....	....	2	....	2
<b>España</b>	1	....	1	11	....	11
<b>Ecuador</b>	....	....	....	3	....	3
<b>E. U. de América</b>	....	....	....	2	....	2
<b>Escocia</b>	....	....	....	6	....	6
<b>Francia</b>	4	....	4	11	....	11
<b>Hannover</b>	....	....	....	5	1	6
<b>Italia</b>	1	....	1	17	....	17
<b>Inglaterra</b>	....	....	....	28	1	29
<b>Nueva Granada</b>	....	....	....	1	....	1
<b>Noruega</b>	....	....	....	1	....	1
<b>Portugal</b>	....	....	....	10	....	10
<b>Perú</b>	....	....	....	6	....	6
<b>Prusia</b>	1	....	1	9	4	13
<b>Rusia</b>	....	....	....	1	....	1
<b>Suiza</b>	....	....	....	2	....	2
<b>Sajonia</b>	....	....	....	3	2	6
	<b>70</b>	<b>5</b>	<b>75</b>	<b>452</b>	<b>275</b>	<b>727</b>

Fuente: Elaboración propia con información Censo de 1865, (INE).

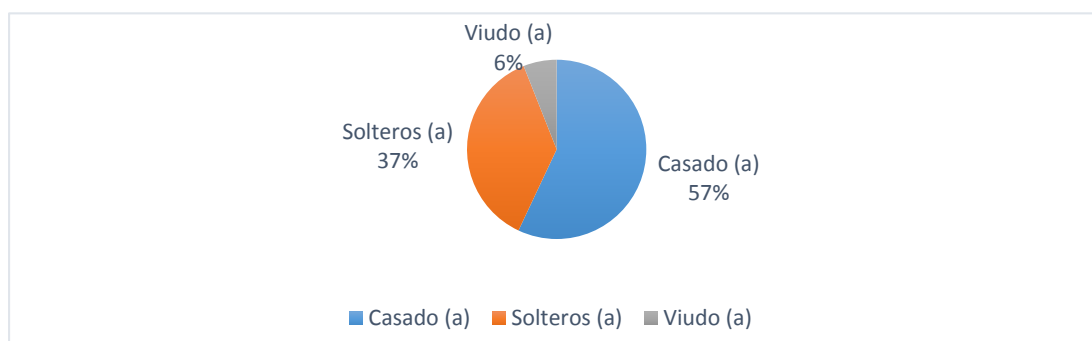
Según el cuadro anterior, en 1865 se observa la presencia de 18 nacionalidades extranjeras de las cuales un 1,4% son americanas. De este modo, la afluencia del viejo mundo es mayor, inhibiendo nacionalidades del borde occidental más que oriental, situación que es reflejo de la crisis europea de 1848.

El censo nos revela que por las constantes migraciones realizadas desde 1846 por Bernardo Philippi y luego desde 1851 con Vicente Pérez Rosales, según el cuadro 4 y 5, se encuentran 1 extranjero por cada 16 personas con nacionalidad chilena, aportando a la construcción de la identidad local.

En la tabla anterior se demuestra que la población más amplia de extranjeros es la alemana con 601 personas equivalentes al 82,6% de la población forastera de la zona. De ellas, solo un 11,3% estaba naturalizada, representando los germanos el 90,6% de la totalidad de los extranjeros nacionalizados. Dentro de todas las nacionalidades mayoritariamente son hombres.

### Gráfico de estado civil de la población alemana

Gráfico N° 1. Depto. Valdivia.



Fuente: Elaboración propia con información Censo de 1865, (INE).

En el gráfico N°1, podemos observar el estado civil dentro de un marco de población total de 601 personas, de los cuales el 37% corresponde a los solteros que abarcan lactantes, adolescentes y personas no casadas. De esta forma, va cambiando la realidad inicial de las primeras inmigraciones de 1846 a 1851 que mostraba mayoritariamente a individuos casados y con familia.

**Cuadro 5: Tasa de nivel educacional Provincia de Valdivia**

	Población			Leen			Escriben		
	H	M	Total	H	M	Total	H	M	Total
<b>1854</b>	7509	6782	14291	1698	878	2572	1508	632	2140
<b>1865</b>	9288	8720	18008	2687	1314	4001	2495	1137	3632
<b>Alemanes</b>	334	267	601	319	251	570	319	251	570

Fuente: Elaboración propia con información Censo de 1865, (INE).

En el cuadro anterior, podemos observar que la población alfabetizada nacionalmente alcanzando un 42%, liderado por los hombres en la provincia, quienes poseen un porcentaje mayoritario de lectura. Comparando estos datos con los de los inmigrantes alemanes podemos observar que, dentro de la población radicada en la zona, el 95% de ellos sabe leer y escribir.

Con ello, se comprueba que la migración germana trajo consigo a personas instruidas, la cuales prontamente irán cambiando el sistema socio-cultural al que se incorporan.

**Cuadro 6: Departamento de Valdivia**

Nota: Se incluyen solo profesiones y oficios en los cuales existe participación de alemanes.

<b>Profesión y oficios</b>	<b>Total Alemanes</b>	<b>Total departamento</b>	<b>Porcentaje</b>
<b>Agricultores</b>	45	737	6%
<b>Comerciantes</b>	21	51	41%
<b>Costureras</b>	5	219	2%
<b>Carpinteros</b>	34	146	23%
<b>Curtidores</b>	13	22	59%
<b>Cerveceros</b>	2	2	100%
<b>Eclesiásticos</b>	1	14	7%
<b>Ebanistas</b>	4	4	100%
<b>Farmacéuticos</b>	3	3	100%
<b>Fotógrafos</b>	1	1	100%
<b>Herreros</b>	9	10	90%
<b>Hojalateros</b>	2	0	100%
<b>Ingenieros</b>	2	2	100%
<b>Lavanderas</b>	5	136	3,7%
<b>Molineros</b>	5	15	33%
<b>Marinos</b>	5	101	5%
<b>Preceptores</b>	7	17	41%
<b>Panaderos</b>	12	3	
<b>Peluqueros</b>	1	1	100%
<b>Relojeros</b>	4	4	100%
<b>Sirvientes</b>	18	398	4,5%
<b>Sastres</b>	13	38	34%
<b>Toneleros</b>	4	6	67%
<b>Talabarteros</b>	4	4	100%
<b>Tapiceros</b>	1	1	100%
<b>Zapateros</b>	16	82	20%
<b>Total</b>	237	2.133	11,1%

Fuente: Elaboración propia con información Censo de 1865, (INE).

En el cuadro anterior se ve reflejado que dentro del departamento de Valdivia los alemanes abarcaban un 11,1% de las profesiones y oficios, dando a conocer la importancia del trabajador germano en la zona. De esta forma, destacarán ocupando en su mayoría oficios como: curtidores (59%), toneleros (67%), y cubriendo el 100% de cerveceros, ebanistas, fotógrafos, herreros, hojalateros, peluqueros, relojeros, talabarteros y tapiceros, así como también el 100% de las profesiones de farmacia e ingeniería.

Estos se asentaron en los entornos del río Calle-Calle en Valdivia desde 1850 en adelante, generando un cambio trascendental en el ámbito económico comparado con la zona centro del país. Bernedo señala que *“un número importante de los germanos que arribaron a Valdivia no eran personas de bajos recursos, pues muchos de ellos trajeron capitales, distribuidos en dinero en efectivo, herramientas, maquinarias, y otros bienes”*<sup>69</sup>, manifestándose un predominio económico del sector secundario sobre el primario, lo que caracterizó también la zona colonizada de Llanquihue.

**Cuadro 7: Porcentaje en oficios y profesiones dentro de los inmigrantes alemanes en Valdivia, 1850-1875.**

Artesanos	45,1%
Agricultores	28,5%
Comerciantes	13,4%
Funcionarios e intelectuales	8,3%
Otros	4,7%

Fuente: Elaboración propia, (INE).

Como podemos observar en la tabla anterior, se refuerza la teoría de que la inmigración germana posee un alto nivel de profesionales, lo que expresa una notable diferencia con el resto del territorio chileno en que la población en su mayoría era analfabeta y dedicada al rubro de la artesanía y la agricultura.

<sup>69</sup> Bernedo Pinto, Patricio (1999). *“Los industriales alemanes de Valdivia 1850-1914”*. En Revista Historia. Vol. 32. N° 10.

La industrialización valdiviana abarca variados productos que contemplan principalmente cervecerías, curtidurías, destilerías de alcohol, compañías de navegación, entre otros.

### **Cervecerías:**

Es uno de los principales rubros productivos de la región, existen cuatro grandes fábricas de cerveza en 1894 llamadas: “Roepke e Hijos”, “Hoene y Eimbecke”, Conrado Hafner” y “Carlos Anwandter”. Fundada en 1851 la cervecería “Carlos Anwandter” es bautizada con el nombre del farmacéutico que la creó, obteniendo gran demanda y popularidad. Siendo la primera dentro del país, traen consigo el motor a vapor y tecnología desde Europa para poder incrementar su desarrollo y producción. La apertura a nuevos mercados la inician los hermanos Anwandter tras la inauguración de tráfico marítimo entre Valdivia y Valparaíso, impulsando la masificación de la cerveza que posteriormente llegará no solo a Valparaíso, sino a Concepción, Santiago y provincias nortinas con una demanda que cada año iba en aumento.

Bernedo confirmó lo dicho señalando: *“en el Boletín de la SOFOFA de junio de 1899, se aludía directamente al impacto que las fábricas de la cerveza en general, y la de los Anwandter en particular, habían provocado en el desarrollo del mercado de la cebada”*<sup>70</sup>. Así se dio a conocer el impacto que produjo en la agricultura la producción de cebada y lúpulo.

La industria Anwandter se transformará en uno de los principales empleadores de la ciudad, implementando luz eléctrica que deja atrás los motores a leña.

### **Cuadro 8: Empleo en industria Anwandter de Valdivia**

---

<sup>70</sup> Bernedo Pinto, Patricio (1999). *“Los industriales alemanes de Valdivia 1850-1914, op., cit., N° 15.*

Año	Empleados
1870	50
1898	300

Fuente: Elaboración propia, (INE).

### **Destilerías de alcohol:**

La fábrica de destilados comenzó su producción en la segunda mitad del siglo XIX con una demanda constante de materia prima a los agricultores, situación que impulsó una fuerte corriente comercial dentro de la región. Esto lo podemos confirmar según las cifras que entrega Patricio Bernedo, quien señala que el aumento de hectólitros asciende a un 170% desde 1867 a 1887. Además, la mala calidad del trigo no logra competir en el comercio con las haciendas de la zona central.

Conjuntamente con las destilerías, los dueños de las fábricas acostumbraban a elaborar cecinas debido a la cantidad de cerdos que alimentaban con los desechos del trigo, en ese rubro una de las empresas más reconocidas en 1894 era A. Thater, quienes faenaron ese año más de 3000 cerdos<sup>71</sup>.

La ley de alcoholes implementada en 1902 terminaría con el auge de las destilerías.

### **Curtidurías:**

A pesar de que las curtidurías no fueron fundadas por los germanos de la zona austral chilena, luego de su arribo a Valdivia y Llanquihue comienza a crecer formidablemente esta actividad empleando nuevas técnicas en su elaboración, dejando de lado las ejecutadas durante la segunda mitad del siglo XVIII en la localidad de Osorno. De esta manera, se implementó gradualmente el *aprovechamiento de la corteza del lingue*<sup>72</sup> aportando en la elaboración una

---

<sup>71</sup> *Ibíd.*, p. 33.

<sup>72</sup> *Ibíd.*, p. 21.

mayor calidad al producto que posteriormente se comerciaba a través de la ruta marítima establecida en 1862 entre los puertos de Valdivia y Valparaíso.

La primera curtidumbre se estableció en Valdivia en 1851 por Hermann Schulke quien bautiza con su nombre a la fábrica, la cual, a pesar de poseer precarios instrumentos de fabricación, logró sacarla adelante, haciendo socio en 1860 a Eduard Prochelle quien se establecería como administrador de la empresa que pasó a llamarse “*Schulke y Cia*”<sup>73</sup>. Posteriormente el año 1875 se funda la fábrica de Christian Rudloff, quien destacó por su exportación de “*calzado a Bolivia, aun cuando sus principales mercados se ubicaban en las oficinas salitreras de norte de Chile*”.

Con el transcurso de los años en 1878 cambiaría de nombre a Compañía Industrial de Valdivia, progresando enormemente gracias a maquinarias de vapor y electricidad las cuales dieron el ejemplo de modernización tecnológica en 1894<sup>74</sup> en la zona austral. En estos años la empresa dio trabajo a más de 50<sup>75</sup> empleados, sumando una producción anual con más de 10.000 cueros de suelas exportadas sobre todo a Alemania, demostrando que nunca existió desapego u olvido con el país de origen.

Tras el éxito comercial a nivel nacional comienzan a establecer un nuevo sistema de compraventa y con ello un cambio estructural dentro del negocio de curtidurías, situación que llevó a un incipiente capitalismo.

De esta manera, la fábrica se transformó en una de las principales del país cubriendo el 80% de las exportaciones de suelas de zapato a nivel nacional, además de implementar una exportación primordialmente secundaria. Patricio Bernedo señala que se encontraba: “*detrás del salitre, el trigo y el cobre, y se constituyó, evidentemente, en los productos semielaborados de exportación más importantes del periodo*”<sup>76</sup>. De esta manera, podemos comprender la alta empleabilidad que existía en Valdivia lo cual aseguraba el ingreso en las familias, evitando así “*el vagabundaje en las calles*”<sup>77</sup>. Esto en comparación a lo que sucedía

---

<sup>73</sup> ibidem., p 22.

<sup>74</sup> Idem.

<sup>75</sup> Idem.

<sup>76</sup> Ibídem., p. 27.

<sup>77</sup> Ibídem., p. 29.

a nivel nacional, donde el trabajo era escaso y mal pagado. De este modo, termina siendo la empresa que otorgaba más empleos dentro de la región.

### **Provincia de Llanquihue:**

Tal provincia fue creada de acuerdo a la ley el 22 de octubre de 1861 reuniendo parte del territorio de la provincia de Valdivia (departamento de Osorno) y de la provincia de Chiloé<sup>78</sup> (departamento de Carelmapu) más el departamento de Llanquihue.

Los límites de la provincia de Llanquihue son al norte con el río Bueno hasta su confluencia con el Pilmaiquén, al este con la cordillera de los Andes, al oeste con el mar Pacífico y al sur con el territorio de Magallanes, abarcando un territorio de 26.000 kilómetros cuadrados con extensos bosques nativos utilizados mayoritariamente en la construcción, volviéndose una de las materias primas principales dentro del comercio austral.

Al igual que en la provincia de Valdivia, la gran cantidad de hoyas hidrográficas junto con los lagos hacen en esta zona indispensable el uso de navíos para el transporte. Esto debido a los escasos caminos y extensa vegetación por las riveras del lago.

### **Cuadro 10: Población en la Provincia del Llanquihue desde 1854 a 1865**

<b>Departamentos</b>	<b>1854</b>	<b>1865</b>	<b>Porcentaje</b>
<b>Llanquihue</b>	3.826	7.785	103,5%
<b>Carelmapu</b>	11.201	13.557	21%
<b>Osorno</b>	11.228	16.257	44,8%
<b>Total</b>	26.255	37.601	43,2%

Fuente: Elaboración propia con información Censo de 1865, (INE).

<sup>78</sup> Instituto Nacional de Estadísticas de Chile. Censo 1865. Dirección URL: [http://historico.ine.cl/canales/usuarios/cedoc\\_online/censos/pdf/censo\\_1865.pdf](http://historico.ine.cl/canales/usuarios/cedoc_online/censos/pdf/censo_1865.pdf) (Consulta: 3 de marzo 2018)

En el cuadro anterior observamos cómo la provincia de Llanquihue, luego de 11 años, aumenta su población en un 43,2%, comprendiendo los departamentos de la Provincias de Valdivia y Chiloé. Dentro estos territorios podemos observar cómo Llanquihue ha recibido una mayor cantidad de inmigrantes extranjeros y nacionales alcanzando un 103,5% gracias al trabajo efectuado por el agente colonizador Vicente Pérez Rosales. Las cifras del censo nos indican que al igual que en el departamento de Valdivia, la gran mayoría de los habitantes son hombres.

## Nacionalizados dentro del departamento de Llanquihue y Osorno

Cuadro 11.

Depto. Llanquihue	Naturalizados		Total general
	H	M	
<b>Nacionalidad</b>	H	M	
<b>Alemana</b>	126	....	785
<b>Austria</b>	....	....	1
<b>Dinamarca</b>	....	....	3
<b>España</b>	....	....	5
<b>Ecuador</b>	....	....	1
<b>Francia</b>	....	....	3
<b>Italia</b>	....	....	1
<b>Inglaterra</b>	....	....	2
<b>Manila</b>	....	....	4
<b>Portugal</b>	....	....	2
<b>Prusia</b>	....	....	1
<b>Total</b>	126	....	808

Cuadro 12.

Depto. Osorno	Naturalizados		Total general
	H	M	
<b>Nacionalidad</b>	H	M	
<b>Alemania</b>	30	....	274
<b>EE.UU</b>	....	....	3
<b>Francia</b>	....	....	2
<b>Inglaterra</b>	....	....	1
<b>Italia</b>	....	....	3
<b>Perú</b>	....	....	1
<b>República Argentina</b>	....	....	1
<b>Total</b>	30	....	285

Fuente: Elaboración propia con información Censo de 1865, (INE).

En el Departamento de Llanquihue se observan 11 nacionalidades extranjeras de las cuales un 0,1% es americana (Ecuador). Además, nos muestra cómo dentro de la totalidad de los migrantes europeos, la inmigración alemana lleva la delantera con 785 personas equivalente al 97% del total de extranjeros en la zona. Sin embargo, solo el 16% estaba nacionalizado. Según las estadísticas del censo de 1865 por cada habitante alemán hay 8 nacionales en la zona.

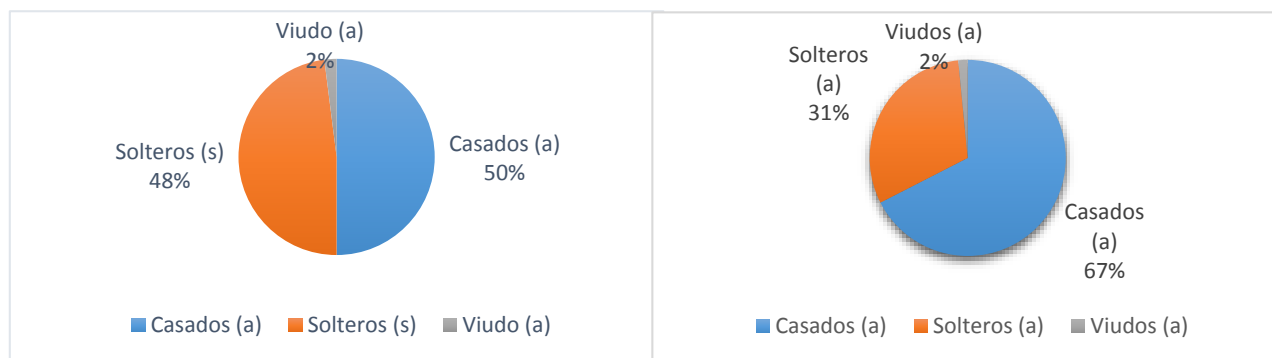
En el departamento de Osorno se observan 7 nacionalidades extranjeras siendo en su mayoría hombres. Además, podemos distinguir que la población alemana de 274 personas equivale a un 96% total de extranjeros en la zona, confirmando la gran afluencia de germanos

a los territorios baldíos luego de 1853. No obstante, tal población en comparación con el departamento de Osorno, equivale a un 1,6%. Solo un 11% de nacionalizados eran hombres de origen alemán.

### Gráfico de estado civil de población alemana en Provincia de Llanquihue

Gráfico N° 2. Depto. Llanquihue.

Gráfico N° 3. Depto. Osorno.



Fuente: Elaboración propia con formación Censo de 1865, (INE).

En el gráfico anterior podemos observar la población alemana dentro de los departamentos de Llanquihue y Osorno según el estado civil de los habitantes. En el departamento de Osorno se aprecia un mayor número de casados que en el de Llanquihue, siendo una de las razones el déficit de mujeres dentro de la localidad.

## Profesiones y oficios dentro de la Provincia de Llanquihue

**Cuadro 13. Departamento de Llanquihue**

	<b>Alemán c/profesión u oficio</b>	<b>Total depto.</b>	<b>%</b>
<b>Agricultores</b>	215	126	
<b>Albañiles</b>	4	5	80%
<b>Comerciante</b>	1	60	1,6%
<b>Cerveceros</b>	1	4	25%
<b>Canteros</b>	2	3	67%
<b>Carpinteros</b>	9	107	8,4%
<b>Eclesiásticos</b>	2	10	20%
<b>Gañanes</b>		1457	0%
<b>Herreros</b>	2	10	20%
<b>Ingenieros</b>	1	2	50%
<b>Marinos</b>	2	44	5%
<b>Médicos</b>	1	1	100%
<b>Preceptores</b>	2	9	22%
<b>Sastres</b>	1	9	33%
<b>Total</b>	261	1847	14%

Fuente: Elaboración propia con información Censo de 1865, (INE).

En el cuadro 13 podemos observar que dentro del departamento de Llanquihue caracterizado por su actividad agrícola, los alemanes son los encargados de ella en un 99,9%, de esta manera los alemanes abarcaban un 14 % de las profesiones u oficios ejercidos en la zona, manifestando un gran desarrollo a nivel agrícola. Además se evidencia que las cifras han ido en aumento respecto a profesiones como ingenieros, médicos, preceptores, así también dentro de los oficios de agricultores, albañiles. Comparado con los datos de 1854.

Según los datos del censo 1865 el oficio con más trabajadores en el departamento de Llanquihue es el de los gañanes con 1457<sup>79</sup> personas, situación que refleja la alta ocupación laboral en el campo. Además, el oficio de carpintero con 107 personas representa la herencia de los chilotes con el comercio de la madera.

**Cuadro 14. Departamento de Osorno**

	<b>Alemán con profesión u oficio</b>	<b>Total depto.</b>	<b>%</b>
<b>Agricultores</b>	18	2872	0.6%
<b>Albañiles</b>	2	2	100%
<b>Abogados</b>	1	2	50%
<b>Abastecedores</b>	2	8	25%
<b>Comerciantes</b>	14	23	61%
<b>Cerveceros</b>	1	2	50%
<b>Carpinteros</b>	26	191	14%
<b>Cocineros</b>	3	144	2%
<b>Costureras</b>	2	158	1,2%
<b>Farmacéuticos</b>	1	0	0
<b>Gañanes</b>	1	170	0,5%
<b>Hoteleros</b>	1	1	100%
<b>Hojalateros</b>	1	1	100%
<b>Herreros</b>	6	17	35%
<b>Jaboneros</b>	1	4	25%
<b>Jornaleros</b>	1	2	50%
<b>Loceros</b>	1	70	1,4%
<b>Molineros</b>	2	12	17%

<sup>79</sup> Instituto Nacional de Estadísticas de Chile. Censo 1865. Dirección URL: [http://historico.ine.cl/canales/usuarios/cedoc\\_online/censos/pdf/censo\\_1865.pdf](http://historico.ine.cl/canales/usuarios/cedoc_online/censos/pdf/censo_1865.pdf) (Consulta: 1 de marzo de 2018)

<b>Médicos</b>	1	1	100%
<b>Maquinistas</b>	1	3	33%
<b>Peluqueros</b>	1	1	100%
<b>Preceptores</b>	3	20	15%
<b>Relojeros</b>	2	2	100%
<b>Sirvientes</b>	16	625	2,6%
<b>Sastres</b>	3	19	6%
<b>Sombrereros</b>	1	7	12%
<b>Tejedoras</b>	1	880	0,1%
<b>Toneleros</b>	1	7	14%
<b>Talabarteros</b>	1	9	11%
<b>Zapatero</b>	12	67	18%
<b>Total</b>	128	6013	2,1 %

Fuente: Elaboración propia con información Censo de 1865, (INE).

En el cuadro 14 podemos comparar las profesiones y oficios existentes dentro del departamento de Osorno y cómo los alemanes ejecutan algunas de ellas, abarcando solo un 2% de los oficios y profesiones de las empleadas en la localidad, destacando como médicos, farmacéuticos y abogacía, así como también desempeñándose en servicios de comerciantes, hoteleros, relojeros, peluqueros, albañileros, hojalateros y la cervecería.

Según los datos del censo de 1865 la ocupación con más personal empleado dentro del departamento de Osorno es la agrícola con 2872 personas, lo que demostraría el amplio cultivo de tierras junto con el alto número de aserraderos que realizan las constantes podas de árboles en los densos bosques de la zona. Además, la actividad textil representa una de las principales fuentes de trabajo donde las costureras, tejedoras, lavanderas e hilanderas generan una producción en aumento del sector secundario (manufactura), actividad en que difícilmente veremos alemanes trabajando. De esta manera, se comprueba en la zona una economía basada en la agricultura, en la producción textil y cuero.

**Cuadro 15: Alfabetos en la Provincia de Llanquihue**

	Población			Leen			Escriben		
	H	M	Total	H	M	Total	H	M	Total
<b>1854</b>	10790	9416	20206	2626	517	3143	2163	374	2537
<b>1865</b>	14893	18808	28791	5505	1273	6778	4819	986	5805
<b>Alfabetos Alemanes Llanquihue</b>	446	339	785	357	250	607	353	245	598
<b>Alfabetos Alemanes Osorno</b>	155	119	274	137	109	246	136	109	242

Fuente: Elaboración propia con información Censo de 1865, (INE).

En el recuadro anterior podemos observar cómo la población de Llanquihue y Osorno, dentro de los 11 años transcurridos entre los censos, ha crecido un 70% disminuyendo considerablemente el analfabetismo luego de la llegada de los alemanes (analizando el censo de 1835). El mayor cambio se dio en la lectura con un 24% y escritura con un 20%.

Dentro de la población alemana se puede apreciar que un 80% sabe leer y un 79% escribir. De esta manera, observamos cómo dentro de los departamentos existe un número reducido de alemanes. No obstante, tendrán el mayor porcentaje de alfabetos en el departamento de Llanquihue, situación que contribuirá en la identidad local y cultural.

#### **Agricultura dentro de Llanquihue:**

La producción realizada por los colonos en sus siembras era muy abundante dentro de los primeros años de asentamiento. De este modo, se pueden reconocer las conductas culturales de las que proceden, ya que existe la noción de preparar bien las tierras antes de la siembra y, por sobre todo, cuidar de ellas para no agotarlas y dejarlas infértil y de esta forma, se utilizan distintas semilla cada año además de abono constante de la tierra.

*“campesino-artesano que trabaja con su familia y produce de todo un poco, lo que lleva a concebir sus predios como una especie de granja*

*multiproductora, en donde se genera una estrecha relación entre la agricultura y la industria*<sup>80</sup>

Esta nueva conducta agrícola demostró un cambio sustancial para la agricultura nacional al potenciar modernas técnicas a diferencia del centro del país, época en que se seguía implementando el legado de la hacienda y el cultivo único a gran escala.

**Cuadro 16: Balance agrícola de la temporada 1860 – 1861 en la zona de Llanquihue**

	<b>Siembra</b>	<b>Producción</b>	<b>Productividad en fanegas<sup>81</sup></b>
<b>Papas</b>	8.227	125.128	15,2%
<b>Trigo blanco</b>	435	6.137	14,1%
<b>Trigo amarillo</b>	1.380	13.707	9,9%
<b>Centeno</b>	276	2.870	10,4%
<b>Avena y Cebada</b>	572	8.726	15,2%
<b>Arvejas</b>	167	6.844	40,7%
<b>Maíz</b>	23	141	6,1%
<b>Frejoles</b>	24	111	4,4%

Fuente: Comité de defensa y Adelanto Regional de Puerto Montt “Libro de la provincia de Llanquihue. Citado por Omar Turra (1994, p.175).

Según los datos arrojados anteriormente, se puede observar la variación de cosechas en las tierras australes y el número de producción que se alcanza exitosamente para el comercio y los habitantes. El excedente de la cosecha anual se vende a empresas o industrias locales y vecinas. La cebada en la zona austral es muy requerida por las industrias cerveceras heredadas de la cultura germana.

<sup>80</sup> Turra Días, Omar (1994). *La estructura agraria en Llanquihue 1852-1913*, op., cit., p. 175.

<sup>81</sup> Unidad tradicional de volumen o capacidad equivale a 55,5 litros.

Sin embargo, esto no pudo haber sido llevado a cabo de una forma tan prolija sino hubiese sido por la maquinaria que algunos de los colonos compran en Europa, incorporando tecnología moderna como la trilladora, sembradora, emparvadoras, entre otras. Debido a esto, se reduce inmediatamente la mano de obra y los sueldos a pagar, disminuyendo considerablemente el trabajo agrícola. Es así que el colonizador germano que posee la cultura tecnológica la implementa trayendo desarrollo y prosperidad a la zona. En cambio, el centro del país al poseer una cultura agraria ibérica, compra esta maquinaria pero no la utiliza ya que prefiere las herramientas tradicionales.

### **Ganadería dentro de Llanquihue:**

La zona geográfica de Llanquihue y sus alrededores muestran características especiales para la crianza y alimentación de los animales debido a la buena calidad en sus tierras, principalmente en pastos para bovinos, cabalares, mulas, ovinos, cabríos y porcinos, actividad que caracterizó a los colonos, principalmente durante la segunda mitad del siglo XIX.

De este modo, comienza la producción de pequeñas industrias lecheras en la zona actividad que irá en crecimiento. Así lo indica Omar Turra: “*en los comienzos del siglo, Llanquihue produce más de la mitad de la mantequilla del país*”<sup>82</sup>, corroborando la actividad industrial que nace gracias a la producción desarrollada por los colonos.

La alta elaboración industrial que se realizaba, no conoció límites ya que la buena organización entre los colonos y sus contactos creó una especie de agroindustria que no solo exportaba a regiones vecinas, sino que también a otros países de América y Europa a través de la vía marítima en embarcaciones que emprendían el viaje desde Puerto Montt.

---

<sup>82</sup> Turra Díaz, Omar (1994). *La estructura agraria en Llanquihue 1852-1913*, op., cit., p 177.

## **Censo 1895:**

Luego de la cruenta Guerra del Pacífico el territorio jurisdiccional chileno cambia drásticamente con la incorporación de las provincias de Tacna, Arica, Tarapacá y Antofagasta. En el gobierno del presidente Domingo Santa María, Chile es dividido en 23 provincias más el territorio de Magallanes.

El censo se realizó durante el gobierno del presidente Jorge Montt Álvarez, en el cual, podemos evidenciar un cambio de metodología para obtener información de diferentes áreas del Estado. De esta manera, observamos que en el sur del país con la llegada de colonos alemanes, se van propagando sus intereses culturales y religiosos dentro de la población generando un cambio en los habitantes debido a un gran número de luteranos, lo que inicia fuertes diferencias religiosas con la iglesia Católica.

## **Provincia de Valdivia:**

Varias leyes fijaron el territorio de Valdivia, en la última este se reduce a 21.536 kilómetros cuadrados, teniendo como límites por el norte el lago Villarrica y su río Toltén que desemboca en el mar, al sur limita con la provincia de Llanquihue donde avanza por el río Bueno hasta que se une con el Pilmaiquén. La hoya hidrográfica del río Valdivia abrazará con sus afluentes a toda la provincia concediendo facilidad de transporte con embarcaciones.

El enorme progreso que exhibe Valdivia es producto de la laboriosidad que muestran los colonos alemanes, quienes, como hemos señalado, instalan numerosas industrias entre las cuales resaltan curtidumbres y cueros que llegan a 20 establecimientos en la zona<sup>83</sup>. De este modo, realizan activo comercio nivel nacional e internacional, siendo sus principales dueños el Sr. Prochelle i Cia., Andwanter hermanos y Alberto Thater i Cia<sup>84</sup>. Además, la calidad que ha manifestado la cerveza hace que sea cotizada tanto a nivel nacional como internacional,

---

<sup>83</sup> Sociedad de Fomento Fabril (1897). “*Estadística industrial de la república de Chile 1894-1895* En Boletín Sociedad de Fomento Fabril. Vol. 10, N° 198.

<sup>84</sup> *Ibidem.*, p. 199.

por lo que dentro del departamento se establecen 3 establecimientos de gran envergadura bajo los propietarios “Anwanter Hnos. y Ralphe Hnos”<sup>85</sup>.

El progreso hace que en la provincia se instalen variados servicios públicos como: Juzgado de Letras, Intendencia, Aduana, Liceo, Escuela Normal de preceptores y escuelas elementales de las cuales gran parte son privadas laicas. Esto último se explica por el origen laico de los europeos y el desarrollo económico e industrial principalmente que se establece en la zona.

**Cuadro 17: Población de la Provincia de Valdivia**

<b>Departamento</b>	<b>Población</b>	<b>Población</b>	<b>Total</b>
	<b>Rural</b>	<b>Urbano</b>	
<b>Valdivia</b>	18.302	21,372	39,674
<b>Unión</b>	6.574	14,439	21,013
<b>Total</b>	24876	35.811	60,687

Fuente: Elaboración propia con información Censo de 1895, (INE).

El cuadro anterior nos da conocer la totalidad de la población provincial que alcanza los 60.687 habitantes, muestran una menor densidad poblacional en las zonas rurales con un 46% de población. Situación que se repite con La Unión con un 31% de población.

La formación entregada se amplía y así tenemos que se declaran protestantes 913 personas abarcando el 2,3 % del total. Además, se observa gran cantidad de lactantes y jóvenes de origen alemán, habiendo un cambio en la población que alcanza la edad madura. De esta manera, el aumento del nivel de vida promedio se debe al cambio socio-cultural implementado por los colonos principalmente, experimentando una disminución sustancial luego de los 65 años.

---

<sup>85</sup> *Ibidem.*, p. 196.

**Cuadro 18: Nacionalidades y nacionalizados en el Departamento de Valdivia**

<b>Nacionalidad</b>	<b>Transeúntes</b>	<b>Residentes</b>	<b>Nacionalizados</b>	<b>Total General</b>
<b>Alemana</b>	25	872	43	946
<b>Argentina</b>	7	60	7	74
<b>Austria-Hungría</b>	3	44	3	50
<b>Bélgica</b>	2	4	1	7
<b>Brasil</b>	0	2	0	2
<b>Centro América</b>	0	2	0	2
<b>Dinamarca</b>	1	10	1	12
<b>Ecuador</b>	1	5	1	7
<b>España</b>	5	159	9	173
<b>EE.UU</b>	3	33	2	38
<b>Francia</b>	9	120	8	139
<b>Gran Bretaña</b>	3	78	5	86
<b>Grecia</b>	0	1	0	1
<b>Holanda</b>	1	13	2	16
<b>Italia</b>	6	127	7	140
<b>Oceanía</b>	0	1	0	1
<b>Perú</b>	1	5	0	6
<b>Portugal</b>	1	7	1	9
<b>Rusia</b>	1	6	0	7
<b>Servia</b>	1	1	0	2
<b>Suecia y Noruega</b>	0	3	0	3
<b>Suiza</b>	1	11	3	15
<b>Uruguay</b>	2	4	1	7
<b>Total</b>	83	1564	96	1743

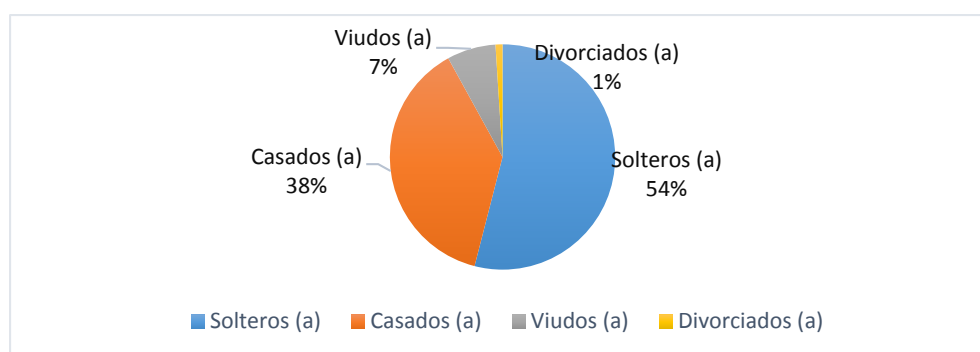
Fuente: Elaboración propia con información Censo de 1895, (INE).

De acuerdo a la información entregada anteriormente, podemos observar que luego del primer censo general de Chile de 1835, sigue existiendo una mayoría de extranjeros de origen alemán en el departamento de Valdivia, de los cuales casi su totalidad son residentes, abarcando un 52% de la población extranjera y alcanzando el 2,3% de la población total del departamento.

Además, podemos apreciar que un 6% de población correspondiente a extranjeros es de origen latinoamericano. De este modo, observamos un aumento de la población, especialmente en migrantes residentes de España, Francia, Gran Bretaña e Italia.

### Gráfico Estado civil de la población alemana

#### N° 4. Depto. Valdivia.



Fuente: Elaboración propia con información Censo de 1895, (INE).

El gráfico anterior demuestra que el porcentaje de matrimonios de extranjeros disminuye constantemente producto de un aumento de inmigrantes solteros, entre otros factores. Además, a nivel departamental se revela disminución de matrimonios en comparación de datos pasados (censo de 1835 y 1865). Dentro del censo de 1895 se manifiesta por primera vez 1% de divorcios en el departamento de Valdivia.

**Cuadro 19: Población en la provincia de Valdivia 1885 - 1895**

	Población			Leen			Escriben		
	H	M	Total	H	M	Total	H	M	Total
<b>1885</b>	18512	16110	34622	6318	4148	10466	5915	3631	9547
<b>1895</b>	26751	23664	49415	8528	4146	12674	7830	4002	11832
<b>Alemanes</b>	540	406	946	487	347	834	433	336	769

Fuente: Elaboración propia con información Censo de 1895, (INE).

En el cuadro anterior observamos que la provincia de Valdivia creció un 70% dentro de los 10 años. Las cifras de alfabetismo siguen la misma regla de los dos censos anteriores (1835 y 1865) en el que el hombre lidera en lectura y escritura, reflejando una disminución en comparación a los censos de 1885 y 1895 en el cuales se demuestra un descenso del 5% en lectura y un 4% en escritura. Los alemanes por su parte aún siguen liderando en alfabetos con un 88% de lectores y un 81 % en escrituras.

**Cuadro 20: Principales oficios en el departamento de Valdivia**

	<b>Oficio / Alemanes</b>	<b>Oficio departamento</b>	<b>Porcentaje</b>
<b>Agricultores</b>	50	4187	1,2%
<b>Carpinteros</b>	22	244	9 %
<b>Cerveceros</b>	27	132	24 %
<b>Curtidores</b>	28	25	
<b>Comerciantes</b>	100	866	0,6 %
<b>Empleos particulares</b>	13	623	2 %
<b>Estudiantes</b>	57	119	48 %
<b>Ebanistas</b>	14	10	
<b>Farmacéutico</b>	1		
<b>Gañanes</b>	2	2215	0,09%
<b>Hilanderos y tejedores</b>		1583	
<b>Labradores</b>	3	778	0,3 %
<b>Lavaderos</b>	7	752	0,9 %
<b>Maquinistas</b>	14	26	54%
<b>Médicos y cirujanos</b>	1	5	20%
<b>Matronas</b>	2	8	25%
<b>Molineros</b>	10	27	37%
<b>Lecheros</b>	6	17	35%
<b>Policías</b>		37	
<b>Peluqueros</b>	2	16	13%
<b>Sastres y costureras</b>	25	1494	2 %
<b>Sirvientes y cocineros</b>	22	1134	1,4 %
<b>Toneleros</b>	7	13	
<b>Total</b>	413	14311	3 %

Fuente: Elaboración propia con información Censo de 1895, (INE).

Dentro del departamento de Valdivia lo alemanes manejaron el 3% de los oficios en comparación con los censo de 1835 y 1865, en los cuales observamos la disminución del

sector primario y un aumento de alemanes en el sector secundario, destaca la labor comercial en los alemanes e industrial dentro del territorio. Sin embargo, con la poca densidad demográfica alemana en la zona se destacaran 54% toneleros, 54% maquinistas, 35% lecheros y 37% molineros y solo se desempeñaron en un 100% en cargos ebanistas, farmacéuticos.

### **Provincia de Llanquihue:**

Provincia creada por ley el 22 de octubre de 1895, la cual limita por el norte con la provincia de Valdivia, al este con República Argentina y al sur con canal de Chacao. Posee una superficie de 117.879 kilómetros cuadrados. En el censo de 1895 se comenta sobre el maravilloso paisaje local aludiendo a las visitas turísticas, extensos, majestuosos ríos lagos y volcanes.

**Cuadro 21: Población en la Provincia de Llanquihue**

<b>Departamento</b>	<b>Población</b>		<b>Total</b>
	<b>Rural</b>	<b>Urbano</b>	
<b>Osorno</b>	28021	6387	31408
<b>Llanquihue</b>	15690	5451	21141
<b>Total</b>	43711	11832	52549

Fuente: Elaboración propia con información Censo de 1895, (INE).

El cuadro anterior nos da a conocer la totalidad de la población entre Osorno y Llanquihue que alcanza los 52549 habitantes en total. En él se evidencia que existe mayor densidad poblacional en las zonas rurales que representa un 83% en ambos departamentos, alcanzando en Osorno un 89% y en el de Llanquihue con un 74% de población rural.

Según el censo de 1895 se declara la existencia de 791 personas protestantes que representa el 2% de los habitantes de los departamentos. Dentro de este evidenciamos la

casi nula presencia de recién nacidos en la provincia de Llanquihue. Sin embargo, existe un potencial aumento en la población desde los 30 años, para luego descender desde los 65 años aproximadamente.

### Nacionalizados dentro del departamento de Llanquihue y Osorno

**Cuadro 22.**

Depto. Llanquihue	Nacionalizados		Total general
	H	M	
<b>Nacionalidad</b>	H	M	
<b>Alemana</b>	128	22	527
<b>Argentina</b>	2	....	4
<b>Austria-Hungría</b>	7	9	134
<b>Colombia</b>	....	....	2
<b>España</b>	....	....	2
<b>EE.UU</b>	....	....	1
<b>Francia</b>	....	....	11
<b>Paraguay</b>	....	....	1
<b>Perú</b>	....	....	1
<b>Rusia</b>	....	....	1
<b>Suiza</b>	....	....	1
<b>Total</b>	143	31	700

**Cuadro 23.**

Depto. Osorno	Nacionalizados		Total general
	H	M	
<b>Nacionalidad</b>	H	M	
<b>Alemania</b>	45	12	314
<b>Argentina</b>	....	....	9
<b>Austria-Hungría</b>	....	....	6
<b>Dinamarca</b>	....	....	1
<b>Ecuador</b>	....	....	1
<b>España</b>	1	....	1
<b>EE.UU</b>	....	....	2
<b>Francia</b>	1	....	25
<b>Gran Bretaña</b>	....	....	15
<b>Italia</b>	4	....	17
<b>Perú</b>	....	....	2
<b>Rusia</b>	....	....	3
<b>Suiza</b>	....	....	1
<b>Total</b>	51	12	408

Fuente: Elaboración propia con información Censo de 1895, (INE).

En el departamento de Llanquihue se observan 11 nacionalidades extranjeras de las cuales el 1% es americana. Además, nos muestra cómo dentro de la totalidad de los migrantes

Europeos la inmigración alemana lleva la delantera con 527 personas, equivalente al 75% de la población extranjera en la zona. Sin embargo, solo el 25% de los extranjeros estaba nacionalizado y los germanos equivalen a la gran mayoría con un 21% siendo mayoritariamente hombres.

En el presente censo, se muestra un aumento de nacionalizados de países como Argentina, Austria-Hungría, España, Francia, Gran Bretaña, que adquieren los derechos de los ciudadanos del Estado chileno.

En el departamento de Osorno, se observa 13 nacionalidades extranjeras de las cuales un 3% es americana. Así mismo, se revela como dentro de la totalidad de los migrantes europeos la inmigración alemana lleva la delantera con 314 personas, equivalente al 77% de la población extranjera en la zona. Sin embargo, solo el 15% estaba nacionalizado, siendo los germanos la gran mayoría, representando un 14% de la población, en su mayoría hombres. Se observa la integración de personas provenientes de España, Francia e Italia que reciben los derechos de los ciudadanos del Estado chileno.

### Estado civil de población alemana en la Provincia de Llanquihue

Gráfico N° 5. Depto. Llanquihue.

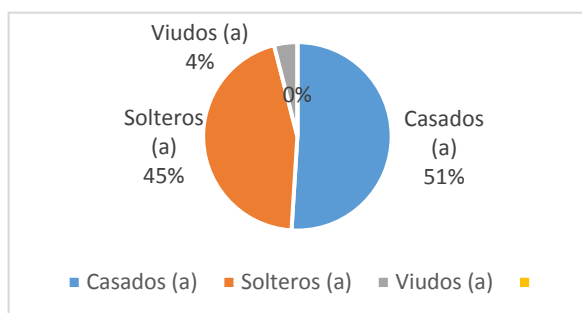
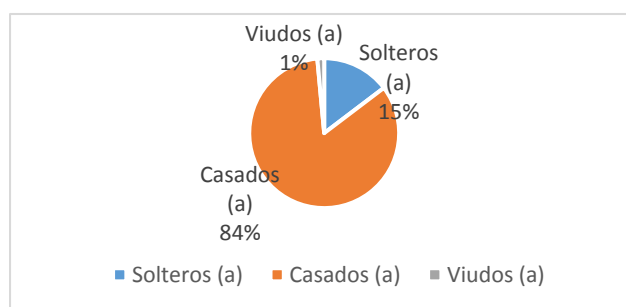


Gráfico N° 6. Depto. Osorno.



Fuente: Elaboración propia con información Censo de 1895, (INE).

En los gráficos observamos que en el departamento de Llanquihue hay una mayor tasa de solteros que Osorno. Podemos confirmar que mientras más urbanizada sea la ciudad

existen más solteros, de esta forma la tasa de matrimonios es liderada Osorno con un 84% en este sentido.

**Cuadro 25: Población alfabeta en Provincia de Llanquihue**

	Leen			Escriben		
	H	M	Total	H	M	Total
<b>Alemanes alfabetos en Llanquihue</b>	4262	2482	6747	4036	2349	6385
<b>Alemanes Alfabetos en Osorno</b>	5860	2982	8845	5621	2817	8438

Fuente: Elaboración propia con información Censo de 1895, (INE).

En el cuadro anterior podemos observar la población que sabe leer y escribir, la cual alcanza un 47%, habiendo en la Provincia de Llanquihue un número mayor de alfabetos con un 62% total de su población. De esta manera, reafirmamos la teoría en que al ser un territorio originado por colonos que gestionó el agente de colonización Vicente Pérez Rosales, mantiene un nivel socio-cultural mayor que el de Valdivia y Osorno.

## Profesiones y oficios dentro de la Provincia de Llanquihue

**Cuatro 26: Profesiones y oficios dentro del departamento de Llanquihue**

	Oficios Alemanes	Oficios departamento	%
<b>Agricultores</b>	202	2107	9,5%
<b>Comerciantes</b>	29	103	28%
<b>Empleados fiscales</b>	2	0	0
<b>Estudiantes</b>	42	96	45%
<b>Gañanes</b>	0%	80	0%
<b>Industriales</b>	3	4	0,1%
<b>Ingenieros y agrimensores</b>	0	5	5%
<b>Jornaleros</b>	0	32	0%
<b>Lavaderos</b>	0	93	13,3%
<b>Mecánicos</b>	0	1	28%
<b>Modista</b>	0	9	0%
<b>Panaderos y galleteros</b>	0	12	0%
<b>Profesores y preceptores</b>	0	27	0%
<b>Rentista</b>	53	173	0,1%
<b>Sastres y costureras</b>	0	161	0%
<b>Sirvientes y cocineros</b>	5	127	0%
<b>Tipógrafos</b>	0	1302	0,07%
<b>Zapateros y aparadoras</b>	3	25	40%
<b>Total real</b>	339	4357	7,7

Fuente: Elaboración propia con información censo 1895, (INE).

En el cuadro 26 podemos observar que dentro del departamento de Llanquihue las familias alemanas las que lideran oficios distantes del servicio primario. En el ámbito

educacional, de un total de 96 alumnos, un 45% son inmigrantes, situación que refleja el desarrollo cultural que traen al país. Asimismo, existe una gran cantidad de comerciantes y rentistas alemanes dentro de la localidad.

Como señalábamos, la mayoría de los germanos se despliega en cargos funciones laborales profesionales como médicos, abogados, ingenieros, entre otros. Por otra parte la manufactura es realizada mayoritariamente por migrantes extranjero y nacionales, como también indígenas. Es así como reconocemos que la sociedad alemana mantiene un nivel social y cultural mayor que la local, dirigiendo una gran cantidad de fábricas dentro de la provincia.

**Cuadro 27: Profesiones y oficios dentro del departamento de Osorno**

	Oficios Alemanes	Oficios Departamento	%
<b>Agricultores</b>	18	8338	0,1 %
<b>Carpinteros</b>	14	302	5 %
<b>Cerveceros</b>	0	0	0 %
<b>Curtidores</b>	4	30	13,3 %
<b>Comerciantes</b>	43	152	28 %
<b>Carniceros</b>	0	0	0 %
<b>Empleos particulares</b>	0	268	0 %
<b>Estudiantes</b>	0	3	0 %
<b>Gañanes</b>	4	2793	0,1 %
<b>Hilanderos y tejedores</b>	0	52	0 %
<b>Labradores</b>	0	536	0 %
<b>Lavanderos</b>	1	1302	0,07 %
<b>Rentista</b>	10	25	40 %
<b>Sastres y costureras</b>	2	3192	0.06 %
<b>Sirvientes y cocineros</b>	2	805	0,2 %
<b>Total</b>	98	17823	0,5 %

Fuente: Elaboración propia con información censo 1895, (INE).

En el cuadro 26, podemos observar que dentro del departamento ganadero de Osorno, la industria de curtiduría de pieles según las “Estadística industrial de la República de Chile

1894-1895”, es una de las mejor establecidas en el país<sup>86</sup>, estableciéndose 4 fábricas dentro de Osorno, siendo sus dueños Guillermo Sckencke y Ricardo Piwonka, quienes destacaron como comerciantes, curtidores y rentistas.

Del análisis, se puede agregar que las similitudes entre los cuadros 25 y 26 dan a conocer que los alemanes, por sobre el trabajo primario, se dedican a la manufactura y el rubro profesional.

El análisis de los gráficos nos muestra la evolución de la zona sur del país en las provincias de Valdivia y Llanquihue con una inmigración paulatina de inmigrantes alemanes, que fueron integrados en la zona. Ello trae consigo cambio socio-cultural ligado a la industria y comercio desplegado en tales territorios, contribuyendo con la educación y las diferentes profesiones, a provocar un cambio cultural en una sociedad que estaba aislada de la capital en la primera fase del siglo XIX.

La ley de migración selectiva que buscó inicialmente a jóvenes matrimonios con hijos en el viejo mundo, va cambiando según las necesidades nacionales y posterior a 1860 se ve un cambio con la integración del hombre joven y soltero.

De esta manera, la positiva integración de germanos en la zona austral cambió en gran medida la realidad presente a principios del siglo XIX, que mostraba pobreza y poco desarrollo por la falta de comercio y población en el sur. Vicente Pérez Rosales señala:

*“12 de febrero de 1850, después de haber atravesado por las abandonadas fortalezas que en el tiempo de los españoles defendían la tranquila y pintoresca desembocadura de la preciosa ría de Valdivia. Redujese el pueblo, o más bien dicho, los diseminados y pobres casuchos de este puerto”<sup>87</sup>*

Bajo esta perspectiva, desde la escuela de los Annales el historiador francés Jean-Pierre Blancpain aborda la labor de los alemanes en el sur de Chile señalando:

---

<sup>86</sup> Sociedad de Fomento Fabril (1897). “Estadística industrial de la República de Chile 1894-1895”, op., cit., N° 329.

<sup>87</sup> PEREZ ROSALES, Vicente (1971). *Recuerdos del Pasado*. Santiago: Editorial Francisco de Aguirre, p. 351.

*“El progreso en materia económica corre a parejas con el desarrollo urbanístico y edilicio: como por efecto de una varita mágica, el aporte alemán activa en todos los planos sus positivos efectos: desde los datos de producción o renta de 1853 y 1855, publicados en El Araucano, a la llamada edad de oro, desde 1870 las cifras no hacen más que subir; su detención a principios del siglo XX, por efecto de leyes arbitrarias, cambios en las vías de comunicación marítima y terrestres”.*<sup>88</sup>

De este modo, comprobamos un desarrollo económico producto de las técnicas europeas que incluso superó a la de Santiago en producción de materias primas y manufactureras. Además, se revela que los productos alemanes eran ampliamente vendidos tanto a nivel nacional como internacional, confirmando así que la inmigración germana trajo prosperidad para el país.

---

<sup>88</sup>BLANCPAIN, Jean Pierre (1987). *Los alemanes en Chile (1846-1945)*, op., cit., p. 670.

### Capítulo III: Colonos e indígenas

Los primeros colonos alemanes que llegaron a poblar las zonas casi despobladas de las futuras provincias de Valdivia y Llanquihue, eran habitaban por misioneros católicos, militares y población autóctona del lugar de orígenes mapuche, huilliche y pehuenche quienes durante siglos dominaron el territorio desde la cordillera de los Andes al litoral del Pacífico. A pesar que en sus inicios vivían en grupos autárticos con costumbres unidas a la horticultura, ganadería y agricultura, generaron, con el paso de los años, un incipiente comercio ligado al trueque entre hispanos y pehuenches inicialmente dedicado al intercambio de aguardiente por ganado. Sin embargo, posterior a la independencia y la ulterior crisis política institucional, cambia la situación comercial en las zonas rurales existiendo mayor relación entre españoles y huilliches, dándose principalmente en la localidad de Valdivia.

Posterior a 1840 se hace efectiva la expropiación gradual de tierras indígenas y de campesinos por parte del gobierno, desplazándolos hacia la costa<sup>89</sup>. Como relata Rodrigo Araya el “*proceso se traduce en una serie de despojos de tierra y hechos de violencia que en algunos casos llegan a convertirse en verdaderas matanzas, como fue el hecho del asesinato de 7 comuneros huilliches*”<sup>90</sup>. Es así, que la pérdida de tierras por parte de los naturales no estuvo exenta de violencia, compras y fraudes, provocando que aborígenes como también chilotes migren a montañas y campos, mientras otros optan por el vagabundaje dentro de las principales ciudades de Chile. Bajo este escenario, el Estado no se preocupa de este grupo de personas, produciendo un alto nivel de alcoholismo, violencia en las calles y vagabundaje.

Existió en la época una gradual suspensión de las misiones eclesiásticas, quienes al reconocer la injusticia y robos a los naturales, mostraron resistencia frente a las políticas estatales<sup>91</sup> y la expropiación de tierras indígenas. “*Este punto fue uno de los fundamentales*

---

<sup>89</sup> ROJAS, Marcelo (2009). “*Documentos relativos de la ocupación de la Araucanía*”. Santiago: Centro de investigaciones Diego Barros Arana de la dirección de Bibliotecas Archivos y Museos, p. 83.

<sup>90</sup> Araya, Rodrigo (2006). *Chilenos, Huilliches e Inmigrantes*. Tesis para optar a grado de Magister en Historia de Chile. Escuela de Post Grado. Universidad de Chile, Santiago, p. 10.

<sup>91</sup> Muñoz Sougarret, Jorge (2008). *Políticas centrales, inmigrantes alemana y gente menuda en la frontera decimonónica. Valdivia. La Unión y Osorno (1840-1890)*, op., cit., p. 36.

por parte del gobierno central para la eliminación de las misiones”<sup>92</sup>, dejando al desamparo comunidades indígenas que habitaban dentro de las misiones. En este sentido, no solo se verán afectados los naturales, sino también, las comunidades chilotas al no poder obtener la materia prima de la madera (alerces) en los territorios.

Ante esta realidad, se buscó traer población europea al país, la cual por sus costumbres y valores ayudará a reconstruir una población sumida en el alcohol y la cesantía, situación que se relaciona con escaso desarrollo en el sur de Chile. Con la inserción de los alemanes y su cultura superior, se dio paso al desarrollo industrial que generará grandes cambios a nivel social, cultural y económico, educando laboralmente al chileno.

Sin embargo, las reales oleadas de migraciones son llevadas a cabo en el gobierno del conservador Manuel Montt bajo la ley promulgada el 2 de julio de 1852<sup>93</sup>, poblando primordialmente Valdivia con la ayuda del nuevo agente de colonización Vicente Pérez Rosales. De esta forma, se hace ocupación de la futura provincia de Llanquihue.

En la segunda mitad del siglo XIX se hace efectiva la colonización en la localidad de Valdivia, lugar en el que, al no estar regularizados los títulos de propietarios (común en la época), cualquier persona considerarse accionista de un terreno. Así lo señala Vicente Pérez Rosales:

*“La inmigración hacia Valdivia; por que a medida que aumentaba la posibilidad de que llegase a Chile la primera expedición, aumentó tanto el número de los detentores de los terrenos por tantos títulos considerados baldíos. (...) se podía decir que no se encontraba en el territorio de colonización una sola pulgada de tierra que no reconociese algún imaginario dueño”<sup>94</sup>*

En este punto, podemos apreciar cómo el Estado chileno, en busca de fomentar su soberanía y civilizar las provincias del sur, deroga en 1866 la ley de títulos dándole a cada indígena por decreto sus tierras, facilitando su venta.

---

<sup>92</sup> Ídem.

<sup>93</sup> Bernardino, Bravo (1990). “Un gobernante ilustrado en Chile del siglo XIX: Manuel Montt, ministro y presidente de la república 1840-1861”. En Boletín de la Academia Chilena de la Historia. Vol. N° 187

<sup>94</sup> PEREZ ROSALES, Vicente (1971). *Recuerdos del pasados*, op., cit., p. 353.

De esta manera, se ejecuta gran parte de la compraventa de terrenos indígenas en Valdivia, las cuales hasta 1870 -por decreto de Ley del 2 de Julio de 1852 - da a conocer restricciones<sup>95</sup> que luego fueron olvidadas.

De esta forma, podemos evaluar cómo el pensamiento impuesto por el Estado propaga las ideas traídas desde Europa, lugar en que la libre competencia y el capitalismo, junto sus empresas y fábricas, desarrollaron un gran número de empleados asalariados.

Se observa que el nivel de analfabetismo dentro de la población indígena es casi total, así lo afirma Fabián Almonacid “*los indígenas no firman por no saber, utilizando intérpretes y testigos que actúan por ellos*”<sup>96</sup>. Comprendemos de este modo, que las estafas eran algo común dentro de los grandes territorios indígenas.

De esta manera, con la llegada de germanos a las localidades de Valdivia, Osorno y Llanquihue, se produce un cambio sustancial dentro de la economía y la cultura. Así lo afirman Rosenblih y Sanhueza:

*“La zona experimentó un notable crecimiento económico a lo largo del siglo XIX, sobre la base de la agricultura, la ganadería, las manufacturas y el comercio, junto con el desarrollo de una red de infraestructura de apoyo a estas actividades productivas”*<sup>97</sup>

Es por ello que, con la llegada de extranjeros, se hace necesario disponer de más territorios que permitan su asentamiento reflejado en un mayor número de tierras cultivadas para las materias primas utilizadas en su alimentación y fábricas.

Siguiendo lo estipulado en la Constitución de 1833, se fortaleció la necesidad de ejercer soberanía sobre el territorio chileno, fomentado por la expansión económica y llevada a cabo por el buen momento de las arcas fiscales debido a los descubrimientos de yacimiento argentíferos y al auge de las exportaciones de cereal a California, Austria y Europa<sup>98</sup>. De

---

<sup>95</sup> Almonacid, Fabián (1998). “*El mercado de tierras en el departamento de Valdivia, 1859.1887*”, En Revista Historia. Vol. 8, N°202.

<sup>96</sup> *Ibidem.*, p. 203.

<sup>96</sup> ROSENBLIH, Jaime y María Sanhueza (2010). *Cartografía de Chile 1778-1929*, op., cit., p. 49.

<sup>97</sup> *Ídem.*

<sup>98</sup> *Ídem.*

esta manera, se vio la necesidad de ocupar tierras al sur del Bío-Bío para dar fin a la discontinuidad del territorio nacional<sup>99</sup>.

Esta situación es reafirmada en carta al ministerio de guerra por el Coronel Cornelio Saavedra señalando:

*“diversas negociaciones que se hacen con los indios, que de todas partes confluyen a la plaza en busca de artículos que le faltan; pues es indudable que esta población ha sido para ellos un gran recurso, puesto que antes tenían que comprarle todo a los comerciantes (...) a quienes siempre tenían que pagar precios enormemente caros”<sup>100</sup>.*

Durante el gobierno de José Joaquín Pérez en 1861, se inicia la ocupación total de la Araucanía con despliegue de tropas, provocando el contraataque por parte de algunas comunidades indígenas. De esta manera, se inicia un proyecto de intervención a gran escala en el territorio desde el sur del río Bio-Bío al río Cruces.

El coronel del Ejército Cornelio Saavedra, acelera la ocupación a través de la fundación de fuertes dentro de la Araucanía, proceso que finalizará en 1883.

De este modo, el Estado chileno crea Instituciones de Mediación y Comisión Radicadora de Indígenas entre el gobierno y los naturales con el fin de dar solución a los conflictos huilliches, en que *“las instituciones mediadoras de origen colonial fueron concebidas como un instrumento tendiente al control de los indígenas, y por ende, eliminable cuando éstos estuvieron incorporados plenamente a la sociedad mayor”<sup>101</sup>.*

---

<sup>99</sup> Ídem.

<sup>100</sup> SAAVEDRA, Cornelio (2009). *“Documentos relativos de la ocupación de la Araucanía”*. Santiago: Centro de investigaciones Diego Barros Arana de la dirección de Bibliotecas Archivos y Museos. p.115.

<sup>101</sup> Vergara, Jorge (1998). *La frontera étnica de Leviatán. El Estado y los mopuche-huilliches (Chile, siglos XVIII y XIX)*. Tesis de grado de Doctor en Sociología. Universidad Libre de Berlín. Berlín. p. 230.

Carta dirigida al Ministro de Guerra, Santiago, 6 de marzo de 1948:

*Ningún motivo he tenido para estar descontento de los indios que había al sur de río Imperial o Cautín, y menos de que están a inmediaciones de la plaza de Toltén. Todos ellos se han conducido con lealtad, a pesar de las sugerencias y cálidos que les hacían los indios del norte, a fin de arrastrarlos al levantamiento que intentaron y del que ya he hecho referencia a V.S. Fieles a s palabra, rechazaron toda oferta, y un llegaron hasta a denunciar lo ocultos y reprochables manejos de aquéllos. Creo que todo esto es debido, ya a un carácter un tanto menos belicoso que el de los que están al norte del Cautín, ya al suelo que se ha asignado a algunos caciques principales de aquel comarca, o ya, en fin, el al buen tratamiento que han recibido de las autoridades militares y civiles de las diversas plazas de la costa.*

*Sin embargo, no sería de extrañar que estos indios, que tan dispuestos se manifiestan hoy para mantener las buenas relaciones con el gobierno, se dejasen arrastrar mañana por sus compañeros de raza, si por desgracia llegase a haber un rompimiento con lo del norte; porque no debe dudarse de que son ciegos adoradores de su independencia y de sus costumbres y muy unidos con los de su sangre como para no oído al llamado que se les haga a nombre de la libertad amenazada.*

*Esto es más probable cuanto que desde hace tiempo procuran los indios del norte del Cautín con infatigables celo una alianza, extendiendo invitaciones hasta con los pacíficos indios de Valdivia, La Unión Y Osorno, que hace muchos años han dejado de ser una amenaza para la población civilizada.*

*Como una prueba delo que lo que expongo, acompaño a V.S. Copia bajo el N°4 de la nota que con fecha 4 de enero último me dirijo al señor Intendente de Valdivia, dándome cuenta de una invasión de aquellos indios que fue descubierta , probando la existencia de un plan con las tribus mapuches.*

*Para conservar la quietud del territorio araucano y su sometimiento, necesitamos mantener fuerza suficiente en el territorio ocupado, fin de hacer respetar lo que hemos adquirido y estar en aptitud de castigar cualquier amañó. Después de dos o tres años, los indios se finalizarán con los hechos consumados y nos serán menos Hostiles; y entonces será tiempo de pensar en disminuir la fuerza de las fronteras; obra del otro modo sería una imprudencia, pues no debemos dar mucha importancia a las palabras de sumisión y respeto que nos brindan.”*

*Dios guarde a V..S.*

*Cornelio Saavedra*

*Al Ministro de Guerra.*”<sup>102</sup>

La carta emitida el 8 de marzo de 1868 por Saavedra, nos da conocer el escenario en cuanto a la política interna desarrollada en el sur de Chile con las etnias dentro del territorio de la Araucanía, lugar donde se generan al menos dos bloques en su interior, el primero se encuentra en la zona cordillerana del Bío-Bío caracterizado por una gran belicosidad frente al avance militar, mientras que en el sur nos encontramos con comunidades - iniciados en relaciones comerciales desde la colonia con los hispanos - de indígenas huilliches, que aceptan la convivencia, además los propietarios y transeúntes valdivianos, que muestran diferencias radicales entre ellos.

Podemos observar que los mapuches del norte del Toltén quisieron extorsionar a los del sur para quebrantar la relación con españoles, criollos y extranjeros. Sin embargo, estos se demuestran fuertes ante las amenazas, priorizando los años de beneficioso comercio mutuo.

Entre los censos analizados (1835, 1875, 1895) se hace mención de los indígenas pero no se encuentran datos estadísticos de estos en el territorio, dando a conocer la poca importancia que se les da a los naturales en la época.

Podemos afirmar que antes de la expropiación del territorio ya existía una relación comercial entre naturales y militares, así también entre transeúntes localizados en Valdivia. Pronto se acrecentó el comercio siendo este un beneficio para la obtención de diferentes productos por parte de los nativos, convirtiéndose la ciudad en campo de reunión de las diferentes culturas involucrándose en las transacciones comerciales.

A pesar de que el Censo de 1895 da conocimiento de los indígenas en la provincia de Valdivia, no entrega respecto a la cantidad.

---

<sup>102</sup> SAAVEDRA, Cornelio (2009) “Documentos relativos sobre la ocupación de la Araucanía”, op., cit., p. 116.

## Conclusión

En este trabajo se evaluó el aporte que trajo la inmigración alemana entre los años 1845 a 1890 al territorio austral chileno. Del análisis realizado en ámbitos tanto comercial, demográfico y legal, podemos identificar cambios significativos en la realidad que presentaba la zona sur en el siglo XIX.

Este territorio estaba improductivo debido a las pocas vías de comunicación existentes provocada por la frontera mapuche. Es así, que solo por vía marítima existía comunicación con la localidad de Valdivia, refundada por el virrey del Perú luego de la amenaza de piratas y posteriormente del europeo que visualiza aquella zona como un eje estratégico dentro de su ruta.

De esta forma, a lo largo de los años se hace muy difícil mantener colonias en el sur de Chile, lo que incrementaba la ausencia de población por los escasos suministros y un clima tempestuoso. A esto se debe plantear que las crisis, luego de la independencia y la anarquía gubernativa del Estado sumado a la deuda externa, impidieron desarrollar una economía eficiente. Esto debido a que hasta mediados del siglo XIX solo se exportaba trigo, cobre y plata. Por ello, no se otorgaba una subvención lo suficientemente buena para los colonos australes provocando su vuelta al centro del país.

Hasta 1830 Valdivia solo establecía comunicación con comunidades chilotas, que en busca de maderas de alerce, entablaban comunicación con los lugareños a través de convivencias y parlamentos con bebidas alcohólicas y otros pasatiempos. La población radicada en Valdivia con 4171 habitantes equivale solo a un 0,4% de la población nacional, hecho que cambiará tras las oleadas migratorias desde 1846 a 1890, las cuales cambiarían todo la sociedad sureña en los ámbitos socio-cultural y económico, dejando atrás su remoto pasado militar.

Este proceso migratorio queda plasmado en el censo de 1865, el cual nos proporcionó datos más específicos sobre la nacionalidad y estado civil de la población. Podemos apreciar que producto de las leyes de inclusión germana se provocarán grandes oleadas migratorias proyectadas para el nuevo departamento, el cual ofrece sus lotes de tierra en las riveras del

lago Llanquihue para proyectar la instalación de una gran cantidad de inmigrantes alemanes. Este hecho se confirma con la comparación de los censos de 1835 y 1865, aumentando en un 103,3% su población.

Cabe destacar que en 1865, la población alemana llega en grandes cantidades, la cual con el tiempo disminuye al terminar el siglo XIX, tras abrir la frontera mapuche y el desarrollo de vías de comunicación.

Las instituciones creadas por los alemanes fueron lugares para conservar y cuidar sus tradiciones, religión e identidad. De este modo, reconocemos como la endogamia alemana dentro de las provincias sureñas era común. Posterior a la ley de libertad de cultos promulgada en 1865, se fomentan la creación de comunidades luteranas en el sur de Chile.

En Llanquihue según el censo de 1895, existe comparativamente una mayor cantidad de población alemana respecto al resto de las Provincias, poseyendo un mayor índice de alfabetismo y títulos universitarios. Los indicadores del nivel intelectual y cultural se sostendrán por la cantidad de colegios, en su mayor parte de raíz alemana y protestante, que se instalan dentro de sus departamentos.

Como señalan algunos autores, entre ellos Blancpain, Encina y Guarda, se confirma el hecho de que la inmigración alemana fue muy importante para impulsar un cambio dentro de la sociedad sureña, la cual se encontraba en condición míseras por la escasa laboriosidad, y ausencia de valores y ética lo que confirma por el influjo de la cultura alemana que instauró el desarrollo fabril e impulsó la cultura y educación.

La llegada de la maquinaria a la zona lacustre por gestión de los mismos alemanes, cambió drásticamente la manera de cultivar la tierra pudiendo sacar una mayor producción de ella aumentando la cantidad de productos en comparación con la retrasada técnica utilizada en los campos centrales del país, la cual principalmente se dedicaban a la producción de trigo. Además, en las zonas de Llanquihue y Osorno la agricultura y las curtidurías estaban exportando a otras provincias como también al extranjero producto de su excelente calidad, demostrando las habilidades y cultura de los inmigrantes.

Mi hipótesis la corroboro ya que el proceso de migración en el siglo XIX se produjo por el desarrollo industrial en la sociedad europea y el descontento del trabajador, llevando a los Estados a la crisis de 1848. A lo anterior se suma el quiebre de la monarquía española que

lleva a las nuevas naciones independizadas como Chile a demandar inmigrantes para hacer soberanía y contribuir tanto social, cultural y económicamente al progreso del territorio.

De esta manera, podemos observar el cambio en menos de medio siglo del puerto valdiviano rodeado originalmente por fortalezas y murallas, el cual pasó a ser uno de los puertos más concurridos por la demanda que despertó la producción de las fábricas de cerveza, manufactura, curtidurías, sastres y extracción de materias primas, entre otros.

La cultura germana, trajo más que progreso socio-cultural en la zona, fue un desarrollo económico con proyección local y nacional. Para la cultura local la influencia alemana a través del patrimonio e infraestructura de sus ciudades eminentemente europeas resulta evidente, dejando un legado histórico irrefutable e implementado en la sociedad chilena del sur nuevas tecnológicas y profesiones, lo cual trajo prosperidad y nuevos productos.

## Bibliografía

ANGUITA, Ricardo (1913). *Leyes promulgadas en Chile: Desde 1810 hasta Junio de 1913*. Santiago, Chile: Barcelona.

ANDWANTER, Carl (2001). *Desde Hamburgo a Corral. Diario de viaje a bordo del velero Hermann*. Valdivia: Edición Universidad Austral Chile y Pehuén.

ANWANDTER, Carl (2001). *Los alemanes en Chile; 1816-1945*, Santiago: Ediciones Pedagógicas Chilenas.

BARROS ARANA, Diego (1894). *Historia general de Chile* Tomo XIII, Santiago: Editorial Cervantes.

BLANCPAIN, Jean Pierre (1987). *Los alemanes en Chile (1846-1945)*. Santiago: Ediciones pedagógicas Chilenas.

BRAVO, J. M. *Introducción*, en Marx. Karl y Arnold Ruge (1970) *Los anales Franco-alemanes*. Barcelona, España: Martínez de Roca.

DE RAMON, Armando (2003). *Historia de Chile: Desde la invasión incaica hasta nuestros días (1500-2000)*. Santiago: Catalina.

DUCHENS, Myriam. *EL Estado chileno y la colonización*, en Le Foulon, Sofia (2007). *Chilenos del Bicentenario*. Tomo 4. Santiago, RR Donnelley.

DROZ, Jacques (1985). *Europa: Restauración y Revolución 1815-1848*. Barcelona: Siglo Veintiuno

FREDES ALIAGA, Carlos, et al. *El orden aristocrático (1831-1891)* en FREDES ALIAGA, Carlos (s. f.). *Historia de Chile*. Madrid: Cultura.

GUARDA, Gabriel (1982) *Cartografía de la colonización alemana 1846-1872*. Santiago de Chile: Ediciones: Universidad Católica de Chile.

GONGORA, Mario (1981). *Ensayo histórico sobre la nación de Estado en Chile en los siglos XIX y XX*. Santiago: La ciudad.

HELD WINKLER, Emilio (1996). *Colonización alemana en el sur de Chile*. Valparaíso: Alba Producciones.

HERNANDEZ SAMPIERI, Roberto (2014). *Metodología de investigación*. México: Interamericana Editores

MARTINIC, Mateo (2002). *Breve historia de Magallanes*. Punta Arenas: Ediciones de la Universidad de Magallanes.

MELLER, Patricio (1998). *Un Siglo de Economía Política Chilena (1890-1990)*. Santiago: Andrés Bello

ORLANDO, Millas (1990). *El Antimilitarista Diego Portales*. Santiago: Edit. Colo-Colo,

PEREZ ROSALES, Vicente (1971). *Recuerdos del pasado*. Santiago: Editorial Francisco de Aguirre.

ROSENBLIH, Jaime y María Sanhueza (2010), *Cartografía de Chile 1778-1929*. Santiago de Chile: dirección de Bibliotecas archivos y museos.

SAAVEDRA, Cornelio (2009). “*Documentos relativos de la ocupación de la Araucanía*”. Santiago: Centro de investigaciones Diego Barros Arana de la dirección de Bibliotecas Archivos y Museos.

#### **Tesis:**

Araya, Rodrigo (2006). *Chilenos, Huilliches e Inmigrantes*. Tesis para optar a grado de Magister en Historia de Chile. Escuela de Post Grado. Universidad de Chile, Santiago.

Ahumada, Camila (2014). *Benjamín Vicuña Mackenna, modernización ciudad e higienismo en Santiago, de Chile 1850 y 1875*. Tesis de Licenciatura. Escuela de Historia. Universidad academia de humanismo cristiano, Santiago.

Vergara, Jorge (1998). *La frontera étnica de Leviatán. El Estado y los mopuche-huilliches (Chile, siglos XVIII y XIX)*. Tesis de grado de Doctor en Sociología. Universidad Libre de Berlín. Berlín.

## Revistas:

Arango, (1985) “*Las leyes de las migraciones de E. G. Rovenstein, cien años después*”. En Revista española de Investigación Sociológica, Vol. 32.

Almonacid, Fabián (1988). “*El mercado de tierras en el departamento de Valdivia, 1859-1877*”. En Revista de Historia. Vol. 8. N°8

Bernardino, Bravo (1990). “*Un gobernante ilustrado en Chile del siglo XIX: Manuel Montt, ministro y presidente de la república 1840-1861*”. En Boletín de la Academia Chilena de la Historia. Vol. N° 187.

Bernedo Pinto, Patricio (1993). “*Las iglesias alemanas frente al problema de la emigración masiva. 1816-1914*”. En Revista Historia. Vol. 27

Bernedo Pinto, Patricio (1999). “*Los industriales alemanes de Valdivia 1850-1914*”. En Revista Historia. Vol. 32.

Jaramillo, Andrés (2004). “*Un alto en el camino para saber cuántos somos...*” *Los censos de población y construcción de lealtades nacionales. Chile siglo XIX*. En Revista Historia, Vol. 37

Guarda, Gabriel (2006). *De Valdivia a Europa, 1870-1930. Cultura, negocios, sociabilidad*. En Boletín de la Academia Chilena de la Historia. Vol. 115.

Guarda, Gabriel (2007). “*La sociedad en Chile austral antes de la colonización alemana, 1645 y 1820. Valdivia, Osorno, Rio Bueno, La Unión*”. En Boletín de la Academia Chilena de la Historia. Vol. 116.

Muñoz Sougarret, Jorge (2008). *Políticas centrales, inmigrantes alemana y gente menuda en la frontera decimonónica. Valdivia. La Unión y Osorno (1840-1890)*. En Revista Social y las Mentalidades. Vol. 2. N°XII.

Santos, Pedro (1987). *La inmigración en Chile: El caso de los colonos vascos (1882-1883)*. En Revista Historia. Vol. 22, N° XIII.

Sociedad de Fomento Fabril (1897). “*Estadística industrial de la república de Chile 1894-1895*” En Boletín Sociedad de Fomento Fabril. Vol. 10.

Turra Díaz, Omar (1994). *La estructura agraria en Llanquihue 1852-1913*. En Revista de Historia. Vol. 4.

Zenteno, Ignacio (1861). *Constitución Política de Chile 1833*. En Boletín de las leyes.

## **Páginas web.**

Instituto Nacional de Estadísticas de Chile. Censo 1835. Dirección URL: [http://historico.ine.cl/canales/usuarios/cedoc\\_online/censos/pdf/censo\\_1835.pdf](http://historico.ine.cl/canales/usuarios/cedoc_online/censos/pdf/censo_1835.pdf)

Instituto Nacional de Estadísticas de Chile. Censo 1865. Dirección URL: [http://historico.ine.cl/canales/usuarios/cedoc\\_online/censos/pdf/censo\\_1865.pdf](http://historico.ine.cl/canales/usuarios/cedoc_online/censos/pdf/censo_1865.pdf)

Instituto Nacional de Estadísticas de Chile. Censo 1895. Dirección URL: [http://historico.ine.cl/canales/usuarios/cedoc\\_online/censos/pdf/censo\\_1895.pdf](http://historico.ine.cl/canales/usuarios/cedoc_online/censos/pdf/censo_1895.pdf)

Google. (s.f). Cervecería Andwanter Hermanos en 1875. Recuperado el 1 de marzo, 2018, de: <http://www.memoriachilena.cl/602/w3-article-99621.html>

Google. (s.f). Plano de Arauco y Valdivia con la designación de la antigua y nueva línea de frontera contra los indios, Recuperado el 1 de marzo, 2018, de: <http://www.memoriachilena.cl/602/w3-article-99609.html>

## Anexo



Google. (s.f). Cervecería Andwanter Hermanos en 1875. Recuperado el 1 de marzo, 2018, de:  
<https://www.memoriachilena.cl/602/w3-article-99621.html>



Google. (s.f). Plano de Arauco y Valdivia con la designación de la antigua y nueva línea de frontera contra los indios, Recuperado el 1 de marzo, 2018, de: <https://www.memoriachilena.cl/602/w3-article-99609.html>